

Министерство образования и науки Республики Казахстан  
Карагандинский государственный технический университет

А.Е. Даниярова, Е.Г. Огольцова, З.Н. Нурлигенова



МАТЕРИАЛЫ ПО ИСТОРИИ  
КАЗАХСТАНА С ДРЕВНЕЙШЕГО  
ВРЕМЕНИ ДО НАЧАЛА XX ВЕКА  
(В ТАБЛИЦАХ И СХЕМАХ)

Караганда 2009

Министерство образования и науки Республики Казахстан  
Карагандинский государственный технический университет

А.Е. Даниярова, Е.Г. Огольцова, З.Н. Нурлигенова

МАТЕРИАЛЫ ПО ИСТОРИИ  
КАЗАХСТАНА С ДРЕВНЕЙШЕГО  
ВРЕМЕНИ ДО НАЧАЛА XX ВЕКА  
(В ТАБЛИЦАХ И СХЕМАХ)

Караганда 2009

**ББК 63.(5Каз) я7**  
**УДК 34 (574) (07)**  
**Д18**

Рекомендовано Редакционно-издательским советом университета

Рецензенты:

**С.Д. Шаймуханова**, к.и.н., доцент кафедры истории Казахстана КарГТУ;

**В.В. Егоров**, д.п.н., профессор, КарГТУ;

**А.Н. Тельгарин**, к.и.н., профессор кафедры всемирной истории и международных отношений КарГУ им. Е.А.Букетова;

**Л.Г. Матвеевкова**, член Редакционно-издательского совета КарГТУ, к.соц.н., доцент

**Даниярова А.Е., Огольцова Е.Г., Нурлигенова З.Н.**

**Д 18** Материалы по истории Казахстана с древнейшего времени до начала XX века (в таблицах и схемах): Учеб.пособие./А.Е. Даниярова (предисловие, оглавление, 1 – 47 схемы, таблицы: 2; 5; 16), Е.Г. Огольцова (таблицы 3; 4; 6 – 15; 17 - 27), З.Н. Нурлигенова (библиография, основные события и даты, примерные тестовые вопросы). - Караганда: КарГТУ, 2009. – 113 с.

**ISBN**

Пособие написано в соответствии с типовой программой по дисциплине «История Казахстана» для неисторических факультетов. В книге раскрываются предмет, цель преподавания истории, ее задачи как педагогической дисциплины в свете реформ в области образования. Учебный материал, представленный в виде таблиц и схем, позволяет развить зрительную память, умения и навыки на разных этапах обучения истории: при усвоении новых знаний, их закреплении и повторении.

Настоящее пособие обобщает опыт обучения истории, способствует формированию у студентов казахстанского патриотизма и предназначено для абитуриентов, студентов и всех, кто интересуется историей Казахстана.

**ББК 63.(5Каз) я7**  
**УДК 34 (574) (07)**

**ISBN**

© Карагандинский государственный  
технический университет

## ПРЕДИСЛОВИЕ

Государственные программы развития образования в Казахстане [1] требуют обеспечить более высокий уровень преподавания каждого предмета, совершенствовать формы и методы обучения, активнее приобщать обучаемых к работе с различными источниками знаний, вырабатывать самостоятельность мышления, проявлять творческую активность. В реализации этих задач важная роль принадлежит предметам общественно-гуманитарного цикла, в том числе истории. Данные психологической науки, дидактики и методики обучения истории свидетельствуют о том, что одним из необходимых условий прочных и глубоких знаний, развития мышления обучаемых является установление межпредметных связей, включение вновь изучаемых фактов и понятий в имеющуюся у студентов систему знаний, посредством эффективных методов и оригинальных решений. Изучение нового учебного материала возможно с помощью опорных сигналов, обучения в высоком темпе, использования алгоритмизированных условных знаков, набор которых в виде таблиц, схем, дидактических карточек помогает преподавателю в управлении познавательной деятельностью студентов. Наглядные образы играют исключительно большую роль на стадии абстрактного мышления, раскрывают сущность изучаемых явлений, активизируют мыслительную деятельность (выделение в материале главного, существенного, обобщение и систематизация знаний).

Наглядные методы обучения условно подразделяются на две большие группы: методы иллюстрации и демонстрации. Первый предполагает показ иллюстративных пособий: плакатов, карт, зарисовок на доске, схем, таблиц. Вторая группа связана с показом кинофильмов, диафильмов, слайдовых презентаций и т.д.

Настоящее пособие подготовлено **с целью** оказания помощи студентам в изучении истории Казахстана, посредством символических образов (схемы и таблицы), которые отражают количественные и качественные стороны исторического процесса, существенные признаки общественных явлений, тенденции их развития; играют определенную роль в усвоении причинно-следственных связей и понятий; используются для характеристики развития экономических, социальных, политических явлений; являются средством конкретизации и выступают как источник новых знаний. Применение наглядных средств обучения делает трудный материал более доступным, способствует повышению интереса к изучаемому предмету, создает возможность для самостоятельной деятельности поискового характера.

---

1. Государственная программа развития образования в Республике Казахстан на 2005-2010 гг. // Мысль. – 2004. - №11. – С. 2 – 27; Стратегия индустриально – инновационного развития Республики Казахстан на 2003 – 2015 годы // Собрание актов Президента Республики Казахстан и Правительства Республики Казахстан. – 2003. - №23 – 24. - С. 187 – 188.

Основу правильного применения наглядности составляет идея выявления - главных признаков объекта, сознательное отвлечение от менее существенного. Структура сложных понятий легче усваивается, когда есть схема — условная модель разбираемого материала. Кроме схем, отражающих структуру понятий, имеется значительное количество учебного материала, который требует наглядно-схематического изображения: органы государственной власти, социальной стратификации и т. д.

Составление различных тематических таблиц и логических схем является хорошим примером изучения и повторения исторического материала и в то же время ведет к накоплению в тетрадах студентов необходимых записей для подготовки к экзамену. Если таблицы помогают закрепить в памяти учащихся главным образом основные исторические факты, то эффективным приемом закрепления и повторения причинно-следственных связей является составление и запись в тетрадах логических схем.

Однако следует помнить, что любая таблица или схема не в состоянии отразить все многообразие исторического процесса, поэтому необходимо обращаться к первоисточникам. Таблицы, схемы могут использоваться в качестве дидактического и наглядного пособия, помогая студентам глубоко вникнуть в изучаемый материал, формируя необходимые умения самостоятельной работы с книгой, исторической картой. Главное требование ко всем наглядным средствам обучения состоит в том, чтобы они соответствовали содержанию занятия и своими специфическими средствами помогали преподавателю объяснять, а студентам усваивать учебный материал.

# 1. Введение в предмет

## 1.1 Предмет, цель, задачи дисциплины

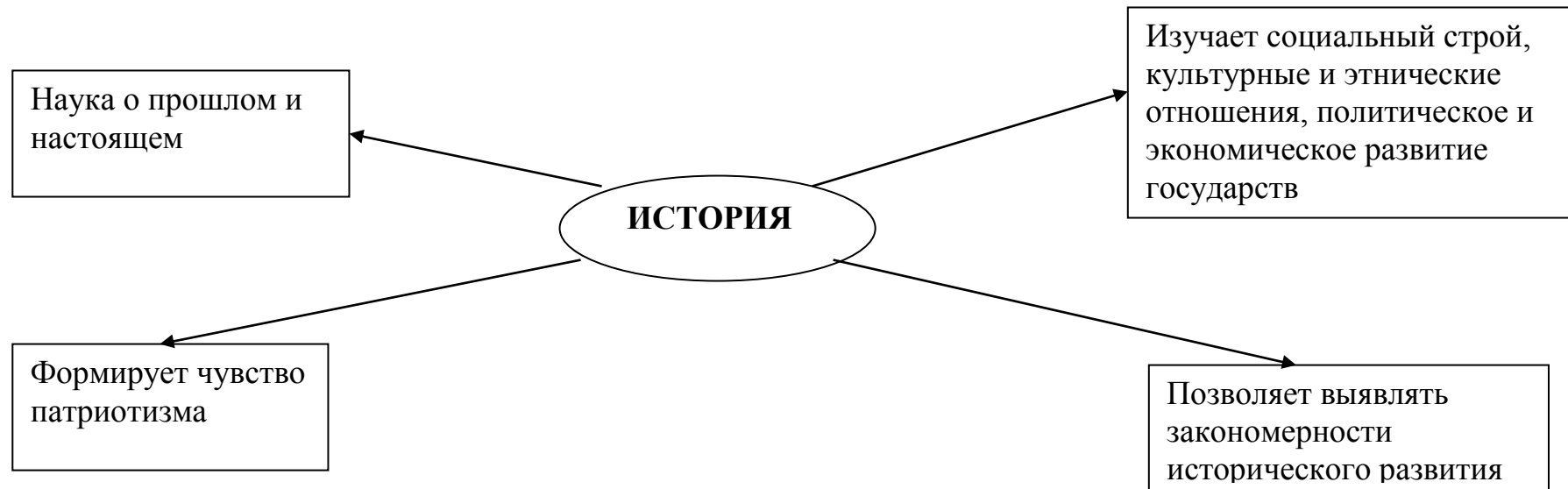


Схема 1. Предмет истории

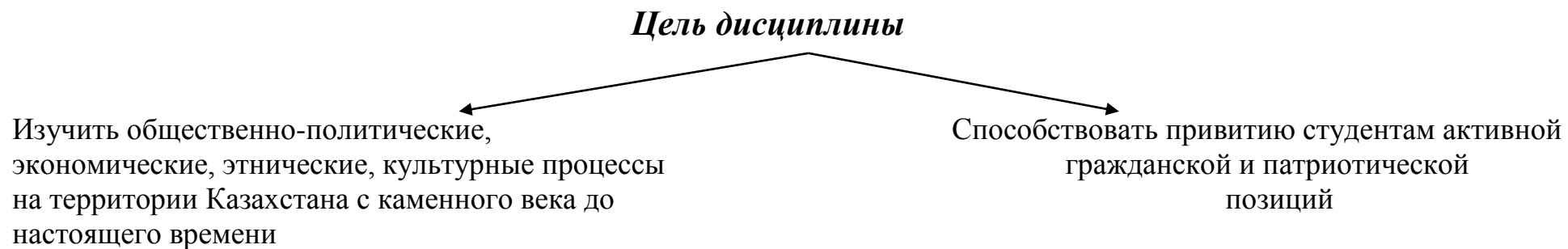


Схема 2. Цель дисциплины

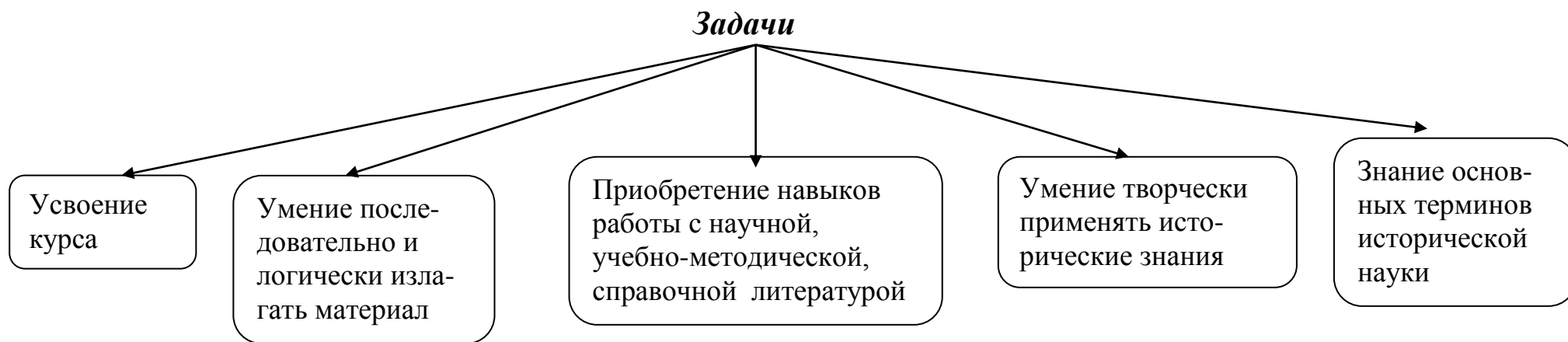


Схема 3. Задачи предмета

## 1.2 Периодизация, исторические источники

**Периодизация** – метод исторического познания, который позволяет выявить качественные изменения во времени

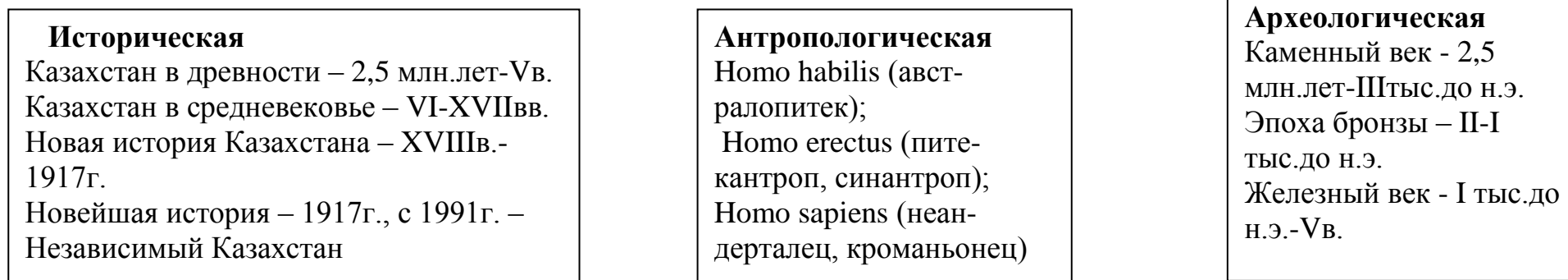


Схема 4. Периодизация истории Казахстана



**Исторические источники – информация о жизни людей, их деятельности**

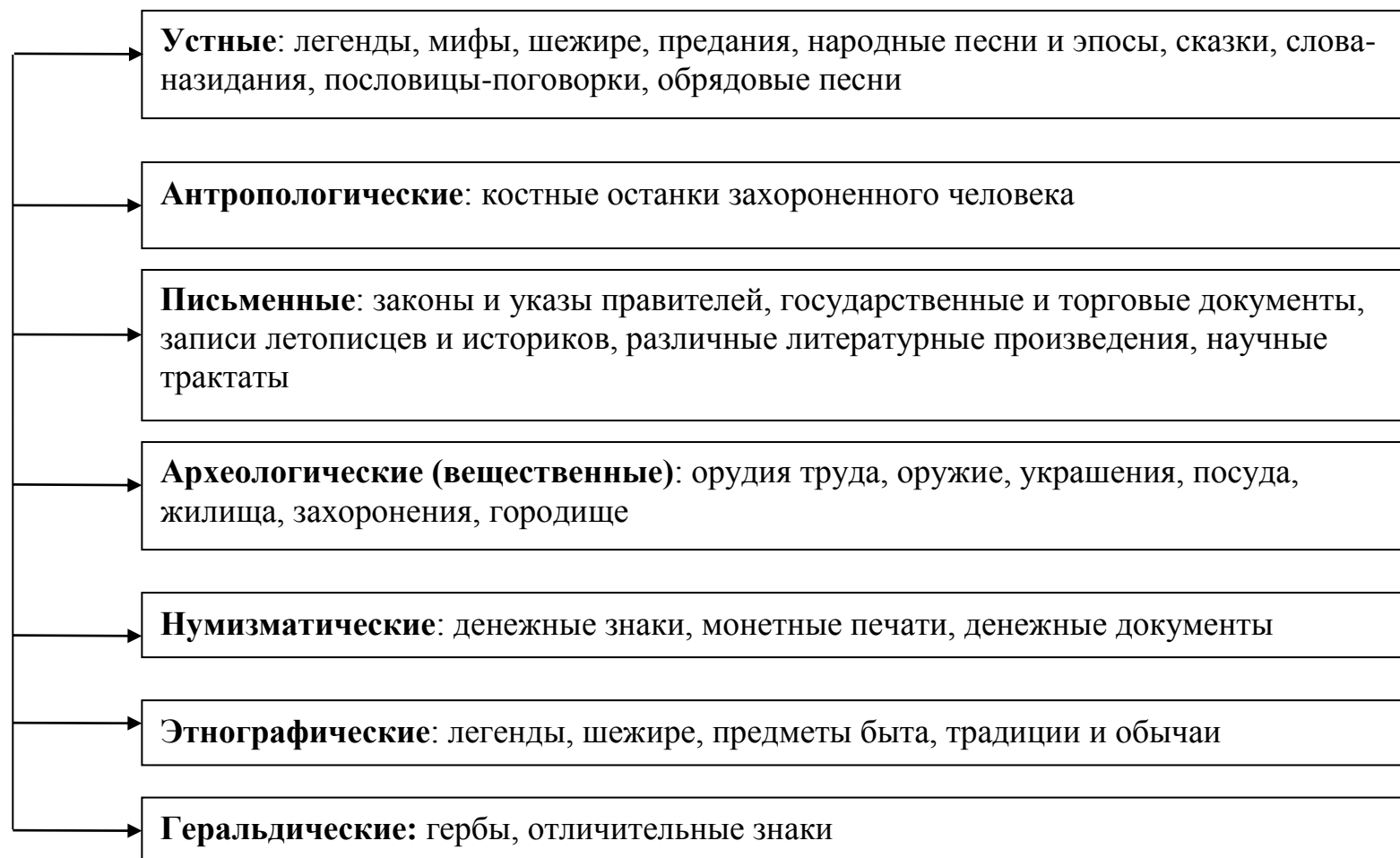
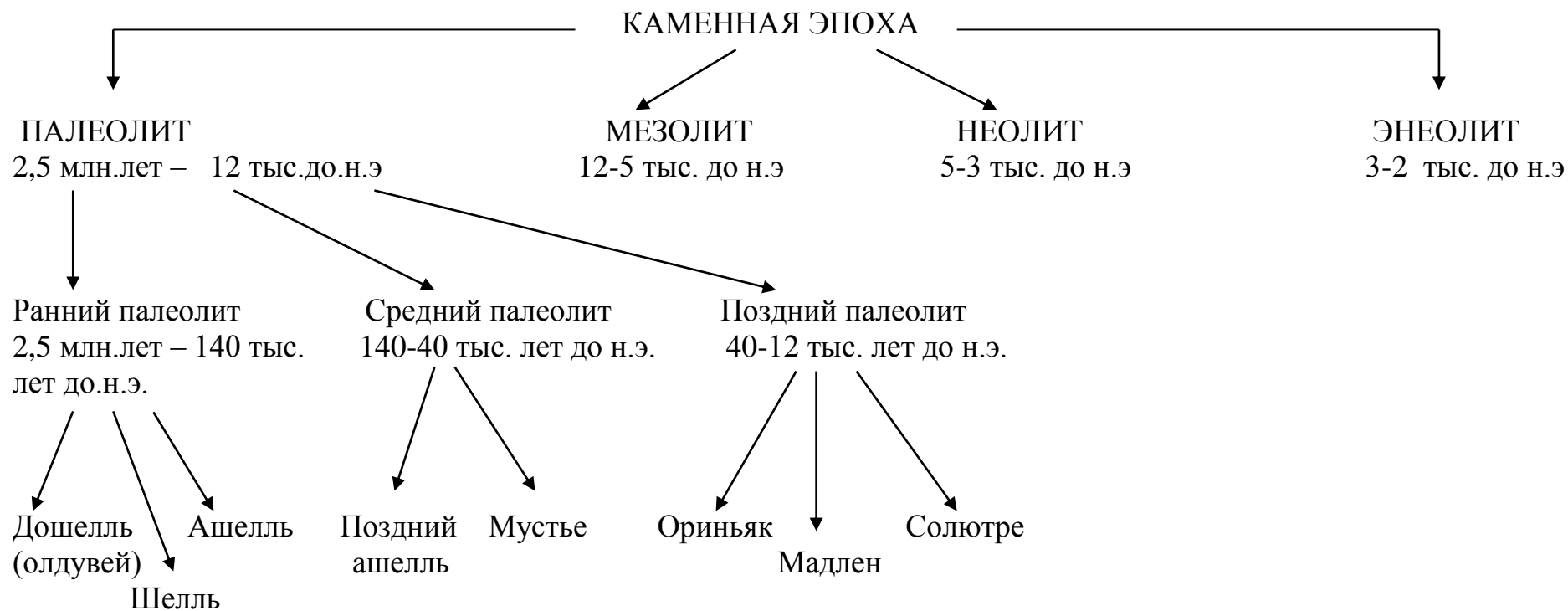


Схема 5. Исторические источники

## 2. Первобытное общество, племенные союзы и ранние государственные образования на территории Казахстана

### 2.1 Периодизация каменной эпохи



## Схема 6. Периодизация каменной эпохи

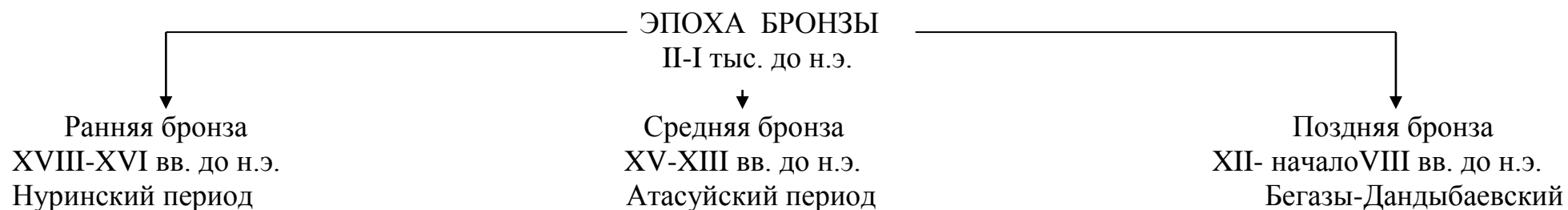
### 2.2 Казахстан в каменном веке и в эпоху бронзы

Таблица 1. Казахстан в каменном веке

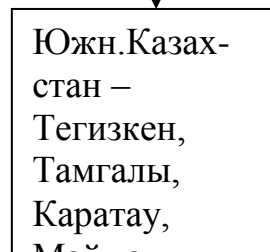
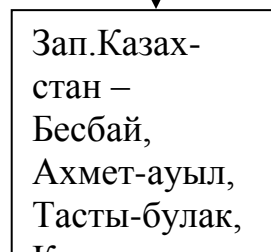
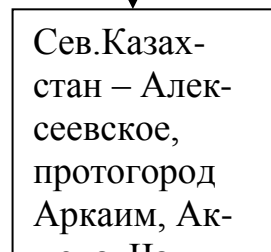
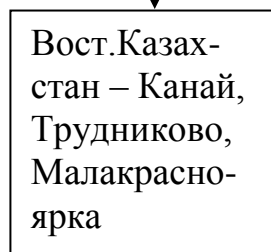
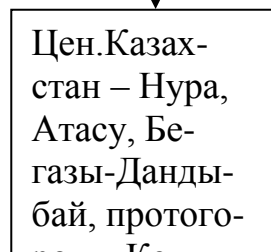
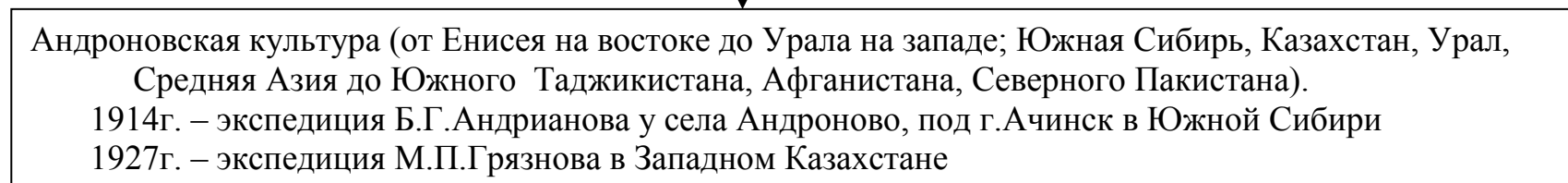
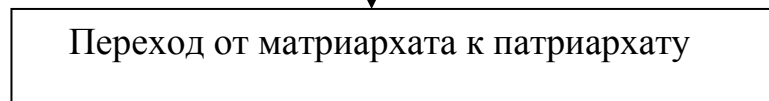
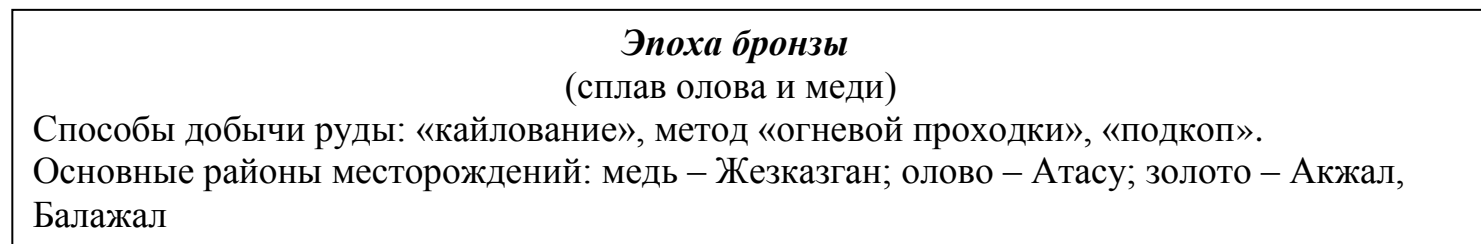
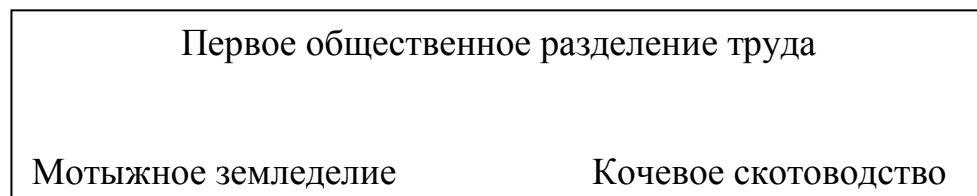
| Хронология каменной эпохи   | Физиологический тип  | Тип общественного устройства | Виды деятельности      | Орудия труда  | Археологические памятники на территории Казахстана   | Особые достижения   |
|---|--|------------------------------|------------------------|---|--|---|
| Нижний (древний) палеолит – 2,5 млн. лет до н.э. – 140 тыс. лет до н.э. | - Современники австралопитеков «Homo habilis» - объем мозга 652 см <sup>3</sup> ;<br>- Современники питекантропов и синантропов «Homo erectus» - объем мозга 950 см <sup>3</sup> | Первобытное стадо            | Собирательство и охота | - Рубящие орудия дисковидной формы: чоппинг, чоппер;<br>- Основное сырье – речная галька;<br>- Техника обработки камня - ретушь | Юг Казахстана - Бориказган, Танирказган, Шабакты;<br>Центр Казахстана - Семизбугы;<br>Восток Казахстана - Канай;<br>Запад Казахстана – Шабактысай, Сарытас | - Становление человека в процессе труда;<br>- Изготовление примитивных орудий труда;<br>- Присваивающий тип хозяйства |
| Средний палеолит  | Современники неандертальцев  | Большая община -             | Собирательство и охота | - Дисковидные нуклеусы,   | Юг Казахстана Кызылрысбек,   | - Открытие способа  |

|   |  |   |  |   |  |   |
|---|--|---|--|---|--|---|
| (мустье) –<br>140-40 тыс.<br>лет до н.э.                        | «Homo sapiens»<br>- объем мозга<br>1300-1400 см <sup>3</sup> ;<br>рост 155-156см                   | начальная<br>форма<br>матриархальной<br>родовой<br>общины     |  | резцы;<br>- Основной<br>материал -<br>поделочный<br>камень<br>халцедон                  | Ч. Уалиханова;<br>Центр<br>Казахстана –<br>Обалысай,<br>Музбел;<br>Восток<br>Казахстана -<br>Канай;<br>Запад<br>Казахстана –<br>Онижек     | добывания огня<br>трением;<br>- Зачатки культа<br>умерших,<br>религиозных<br>представлений:<br>анимизм,<br>фетишизм,<br>тотемизм, магия |
| Поздний<br>(верхний)<br>палеолит –<br>40-12 тыс.<br>лет до н.э. | Кроманьонец;<br>«Homo sapiens»<br>- объем мозга<br>1500-1800 см <sup>3</sup> ,<br>рост 168-194 см. | Формирование<br>родовой<br>общины с<br>возникновением<br>рода | Собирательство,<br>охота,<br>рыболовство | Отжимная<br>ретушь;<br>ножевидные<br>пластины;<br>копье, дротик,<br>гарпун,<br>проколки | Юг Казахстана<br>– Ачисай;<br>Центр<br>Казахстана –<br>Батпак 8;<br>Восток<br>Казахстана -<br>Шульбинка;<br>Запад<br>Казахстана –<br>Аккыр | Развитие<br>искусства;<br>появление<br>обряда<br>захоронения  |
| Мезолит –<br>12-5 тыс. лет<br>до н.э.                           | Человек совре-<br>менного типа   |   | Собирательство,<br>охота,<br>рыболовство | Стрелы с<br>наконечником<br>в виде шарика,<br>бумеранг;<br>вкладышевые<br>орудия        | Север<br>Казахстана -<br>Мичурин,<br>Боголюбово;<br>Центр<br>Казахстана –  | Изобретение<br>лука и стрел   |

|                                       |  |                                      |   |   |   |  |
|---------------------------------------|--|--------------------------------------|---|---|---|--|
|                                       |  |                                      |   |   | Акимбек,<br>Караганда   |  |
| Неолит – 5-3<br>тыс. лет до<br>н.э.   |  | Родовая община<br>материнский<br>род | Земледелие,<br>скотоводство;<br>появились<br>зачатки горного<br>дела;<br>изготовление<br>одежды | - Микролиты;<br>- Зернотерки,<br>ступки,<br>топоры,<br>мотыги,<br>булавы;<br>- Из меди –<br>орудия труда<br>и оружие, из<br>золота -<br>украшения | Южн.Каз. –<br>Саксаульская;<br>Цент.Каз. –<br>Каратугай;<br>Вост.Каз. -<br>Нарым;<br>Зап.Каз. –<br>Жагалбулак;<br>Сев.Каз. -<br>Ботай | Переход к<br>производящему<br>типу хозяйства;<br>появление<br>керамики |
| Энеолит – 3-<br>2 тыс. лет до<br>н.э. |  |                                      | Развитие<br>домашних<br>промыслов   | Кремневая,<br>отщепная<br>индустрия   | Ботайская<br>культура:<br>Ботай,<br>Бестамак  | Распространение<br>коневодства и<br>культы коня                        |



период



## Схема 7. Казахстан в эпоху бронзы

### 2.3 Хозяйство в эпоху бронзы

Таблица 2. Хозяйство в эпоху бронзы

| Скотоводство                             | Земледелие  | Металлургия  | Ремесло   |
|--|---|--|---|
| Зарождение яйлажного типа скотоводства   | Мотыжное земледелие   | Способы добычи руды: «кайлование», метод «огневой проходки», «подкоп»                            | Гончарное дело («ленточный» способ, геометрический орнамент)  |
| Переход к кочевому скотоводству          | Орудия труда: каменные мотыги, бронзовые и медные серпы, зернотерки     | Основные районы месторождений: Жезказган – медь; Атасу – олово; Степняк, Акжал, Балажал - золото | Ювелирное искусство (археологический символ эпохи – серьги и подвески)  |
| Виды скота: быки, овцы, лошади, верблюды | Культуры: зерновые (ячмень, просо, пшеница); технические (лен, конопля) | Основные орудия горняка: каменные молоты и отбойники, ступки, песты, терки                       | Ткачество - ткацкий станок и веретено (находки в Атасу, Канай, Алексеевское). Нитки из шерсти и пуха животных, из конопли, льна |

## 2.4 Племенные союзы и ранние государственные образования в эпоху раннего железа

Таблица 3. Племенные союзы и ранние государственные образования в эпоху раннего железа

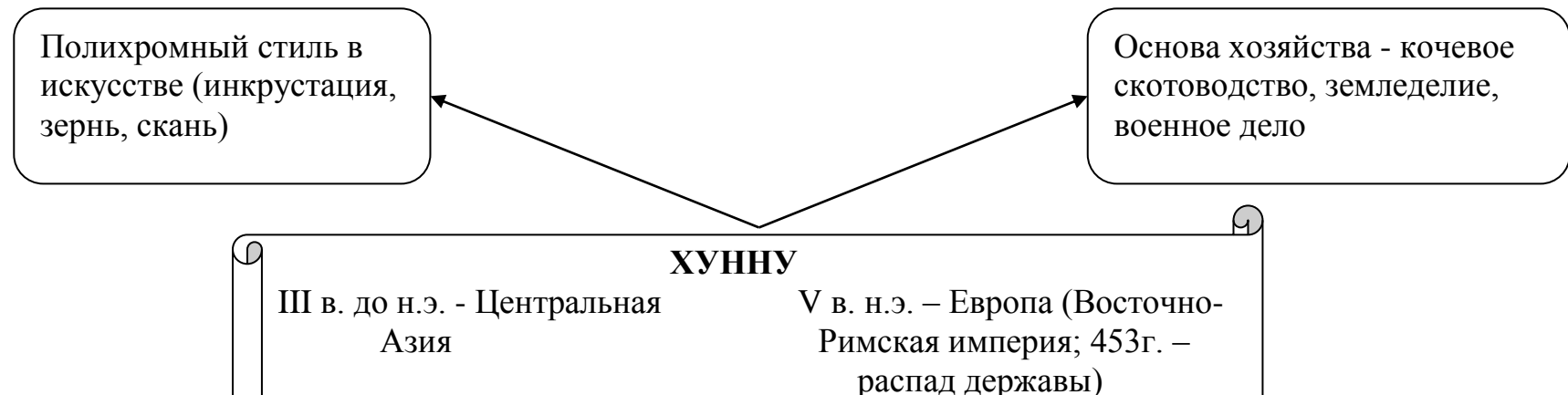
|  |                        |                  |                      |           |          |
|--|------------------------|------------------|----------------------|-----------|----------|
|  | Исторические источники | Места расселения | Политическая история | Экономика | Культура |
|--|------------------------|------------------|----------------------|-----------|----------|

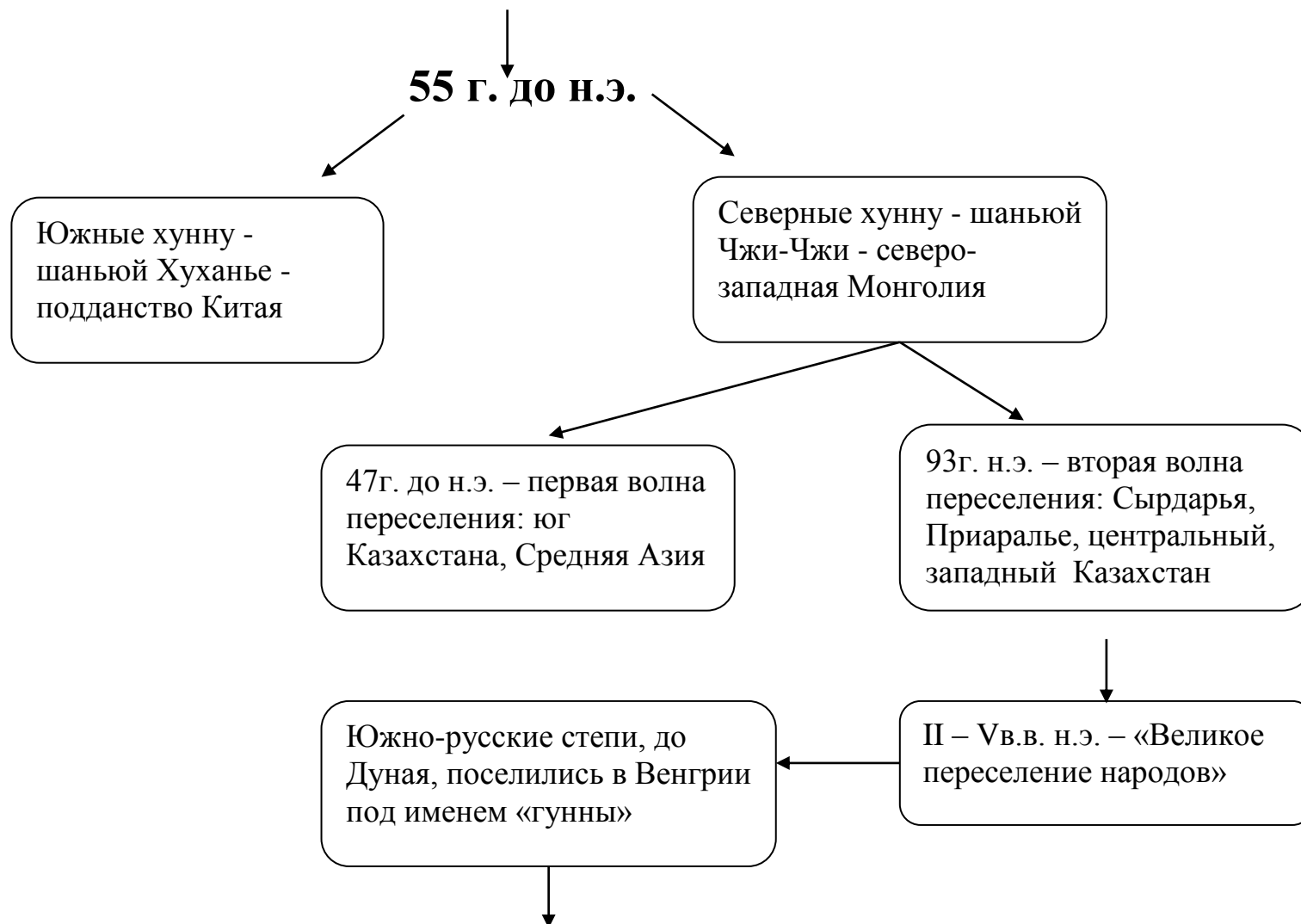


|                                     |  |  |   |   |  |
|-------------------------------------|--|--|---|---|--|
| САКИ (VIII-IV в.в. до н.э.)         | Персидские источники (Бехистунская надпись в честь царя Дария) – тиграхауды, хаомоварги, парадарай; Греческие (Геродот) – массагеты, даи, аримаспы, аргипеи, исседоны, сарматы | Тиграхауды – средняя Сырдарья, Семиречье, Тянь-Шань; Хаомоварги – в долине р.Мургаб; Парадарай – Приаралье, северное Причерноморье, район Сырдарьи и Амударьи; Массагеты и даи - Семиречье; аримаспы – северо-восток; аргипеи - Приуралье; исседоны – центр Казахстана; сарматы – запад Казахстана | Во главе - царь (из сословия воинов); Общество делилось на воинов, жрецов и общинников; VI в. до н.э. - войны с персами (Томирис); IV в. до н.э. - войны с А. Македонским, построен город Александрия Эсхата; Общественный строй - военная демократия | Оседло-кочевой образ жизни, близость к городам и торговым путям; Скотоводство: коневодство, верблюдоводство (южный и западный Казахстан); Развитие ремесла. | Влияние Ирана на материальную и духовную культуру, язык; VII в. до н.э. – I в. н.э. – «звериный стиль»; «Храмы огня» в Семиречье; Религия - культ вождя и царя, поклонение силам природы |
| УСУНИ (II в. до н.э. – III в. н.э.) | С 138г. до н.э. китайские письменные хроники   | Семиречье; Столица - Чигучен (берег Иссык-Куля)  | - Общество достигло государственности; - С Китаем широкие дипломатические связи; - Титул правителя «гуньмо»   | Скотоводство; Земледелие; Ремесла (гончарное, горное, кузнечное, ювелирное, стеклодувное, кожевенное)   | Язык – индо-иранский; Каргалинская диадема (II-I в.в. до н.э.) – модель Вселенной, метод зерни   |

|                                   |                                   |  |  |   |   |
|-----------------------------------|-----------------------------------|--|--|---|---|
| КАНГЛЫ ( III до н.э. – V в. н.э.) | Китайские источники II в. до н.э. | Южный Казахстан (нижнее течение Сыр-Дарьи, горы Каратау); Столица Битянь | - Вели войны с гуннами, усунями, подчинили себе Бухару, Хорезм;<br>- Дипломатические отношения с Византией, Кушанской империей | Занимались скотоводством (коневодство, овцеводство), поливным земледелием | - Распространен культ природы и культ предков;<br>- Дворцовые постройки в Отрарском оазисе (Кокмардан, Пшук-Мардан, Чаш-Тобе) |
|-----------------------------------|-----------------------------------|--|--|---|---|

## 2.5 Хуннское общество





### **Поход Аттилы в Восточно-Римскую империю**

- победа Аттилы в 448г.;
  - Рим заключил, унижительный для себя, договор с гуннами;
  - падение господства Рима в Европе;
  - крушение рабовладельческого строя;
  - усиление военно-демократической системы
- 451г. – «Битва народов». Объединенные римско-германские войска против гуннов. Аттила терпит поражение
- 453г. – смерть Аттилы. Держава распадается

### Схема 8. Образование державы хунну

Шаньюй – верховный правитель: судебная, военная власть

Совет старейшин - 24 темника = князья = сыновья = братья = родственники

Народное собрание - 3 раза в год

} патриархально-родовые отношения

### Схема 9. Общественный строй хуннов

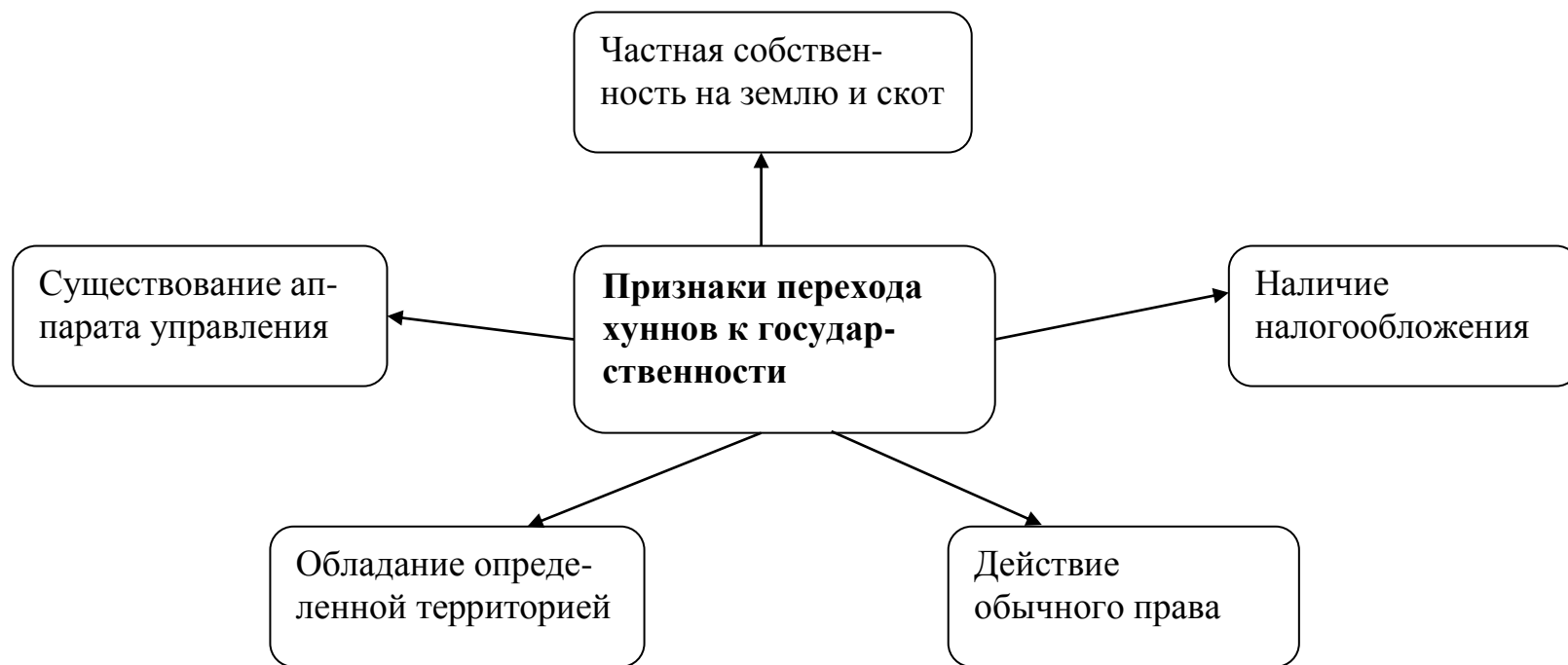


Схема 10. Признаки перехода хуннов к государственности  
**Роль хуннов в этногенезе казахского народа**

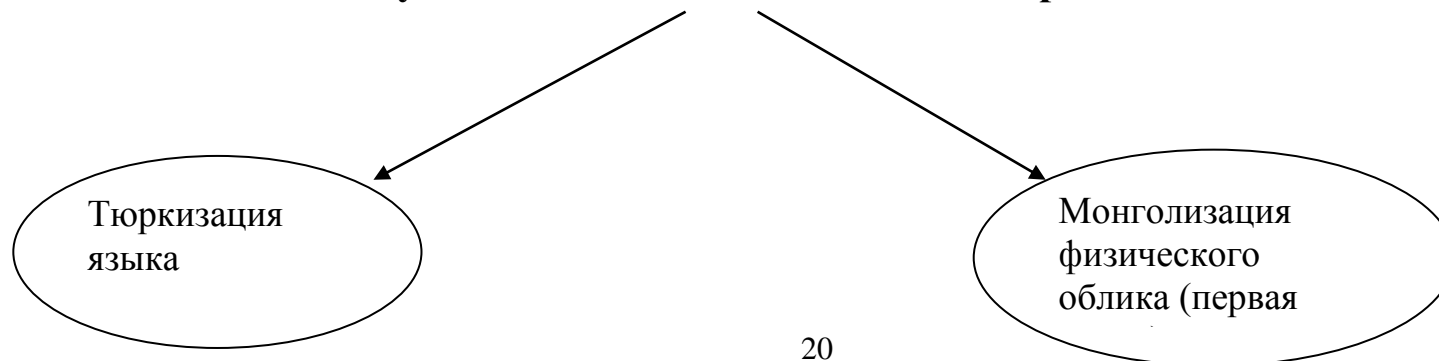


Схема 11. Роль хуннов в этногенезе казахского народа

### 3. Тюркский период в истории Казахстана (VI-XII вв.)

#### 3.1 Хронология раннесредневековых государств на территории Казахстана

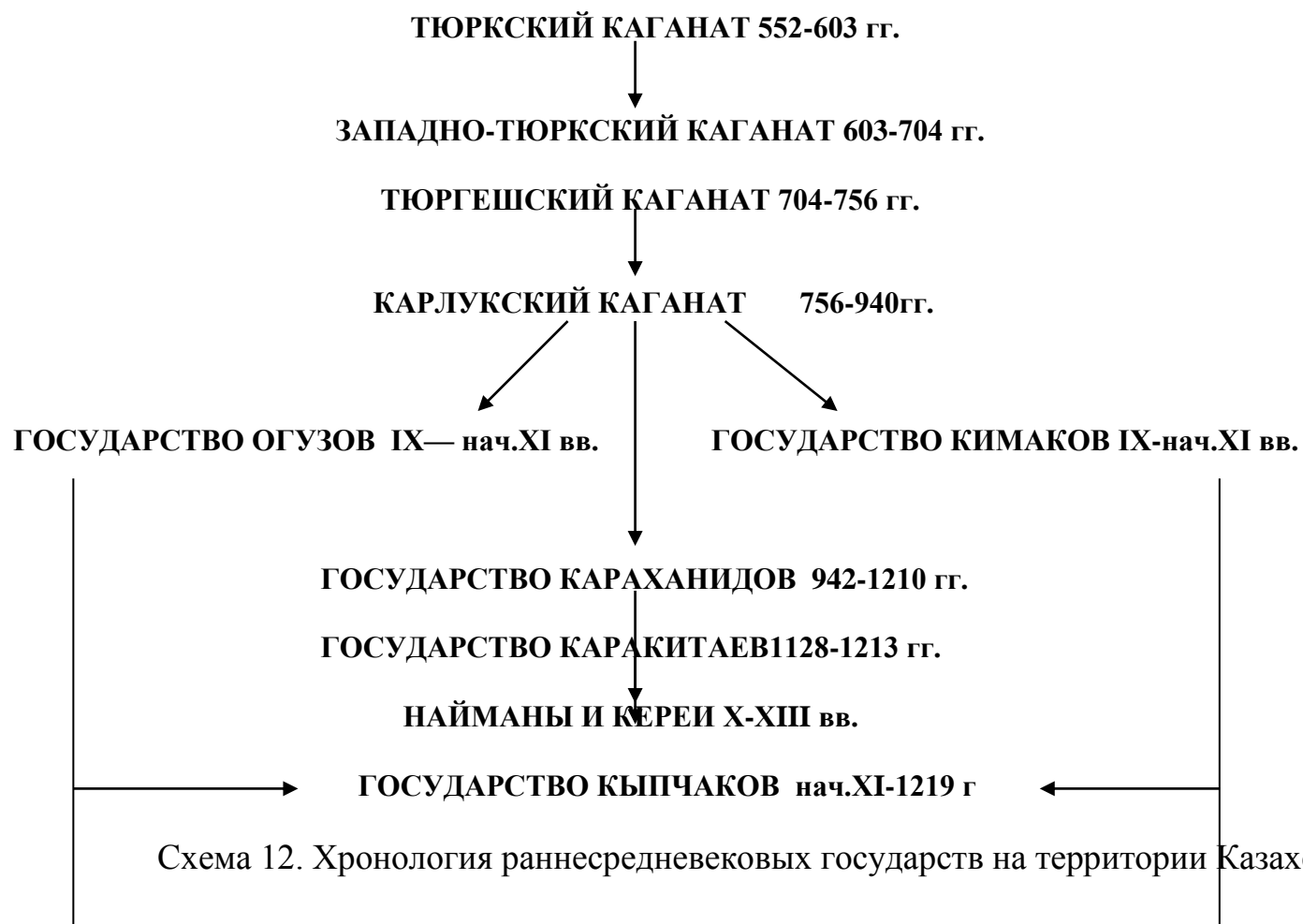


Схема 12. Хронология раннесредневековых государств на территории Казахстана

### 3.2 Раннесредневековые государства (VI-XII вв.)

#### Тюркский каганат (552-603 гг.)

Таблица 4. Тюркский каганат

| Территория   | Образование   | Политическая история   | Исторические источники   | Причины распада   |
|--|---|--|--|---|
| От Алтайских гор на востоке до Черного моря на западе, от верховьев Енисея на севере до верховьев Амударьи на юге. | <p>- <b>535 г.</b> начало процесса объединения племен Алтая;</p> <p>- <b>552 г.</b> Бумын наносит сокрушительное поражение государству аваров;</p> <p>- <b>Основатель Бумын каган (552-553);</b></p> <p>- <b>542г.</b> - первое упоминание этнонима в «<b>тюрк</b>» в китайских летописях</p> | <p>- Период расцвета в Центральной Азии при Мукан кагане (553-572);</p> <p>- 561-563 гг. тюрки заключили союз с Ираном против эфталитов;</p> <p>- 565 г. в битве у Нефеса тюрки одержали победу (Согд присоединен к каганату);</p> <p>- Основные силы эфталитов были разбиты тюрками в 567 г. под Бухарой (хозяева Великого шелкового пути);</p> <p>- 568 г. посольство во главе с согдийским купцом Маниахом в г. Константинополь (торговое соглашение, военный договор с Византией против Ирана);</p> <p>- Иран обязался выплачивать дань в размере 40 тыс. золотых динаров ежегодно и не препятствовать торговле;</p> <p>- 575 г. союз Ирана и Византии против тюрков;</p> <p>- 576 г тюрки разгромили Киммерийский Босфор, победоносные походы в Крым и на Западный Кавказ</p> | <p>- 542 г. - китайские источники;</p> <p>- Орхоно-енисейские памятники в честь Бумын-кагана, Кюльтегина, Тонюкока</p> | <p>- Междоусобные войны (при правлении Истеми и Тюрксафны ослабление каганата);</p> <p>- Обострение социальных противоречий;</p> <p>- Наступление Китая на границы каганата;</p> <p>- Войны с соседними странами;</p> <p>- 20-летняя междоусобица привела к разделу каганата на две части: Восточно-Тюркский каганат и Западно-Тюркский каганат в <b>603 г.</b></p> |



### Западно - Тюркский каганат (603 - 704 гг.)

Таблица 5. Западно-Тюркский каганат

| Территория   | Образование  | Социально – иерархическая структура   | Политическая история   | Причины распада   |
|--|--|---|--|---|
| <p>- от Восточного Туркестана до Амударьи, от Поволжья и до Северного Кавказа.</p> <p>- Основной район — Семиречье;</p> <p>- <b>Столица - Суяб</b>, летняя резиденция — <b>Мингбулак</b></p> | <p>- В 603 г. западная часть Тюркского каганата обособляется в самостоятельное государство;</p> <p>- Ядро каганата «он ок будун», десять племен: к востоку от р. Чу – 5 племен дулу, к западу от р. Чу – 5 племен нушиби</p> | <p>- <b>Каган</b> (из аристократического рода): верховный владыка, правитель, военачальник, собственник всех земель, верховный судья;</p> <p>- <b>Тегины</b> - наследники кагана;</p> <p>- <b>Ябгу, шад, эльтебер</b> - высшие государственные титулы;</p> <p>- <b>Тарханы, буюруки</b> (высшая судебная власть) - судебные функции;</p> <p>- <b>Тудуны</b> — заместники кагана, на завоеванных землях: сбор податей;</p> <p>- <b>Беки</b> - правители родов и племен;</p> <p>- <b>Кара-будун</b> - основное зависимое население каганата;</p> <p>- <b>Таты</b> — рабы.</p> | <p>- <b>Расцвет</b> государства при правлении <b>Джегуй-кагана (610-618)</b> и <b>Тонжабгу-кагана (618-630)</b>;</p> <p>- Походы в Тохаристан и Афганистан раздвинули границы государства до северо-западной Индии;</p> <p>- <b>Датсу-каган (632-640)</b> успешные походы на побережья Черного моря и на Восточный Туркестан</p> | <p>- Непрерывные междоусобицы;</p> <p>- Частые смены правителей;</p> <p>- Вторжение в Семиречье войск Танской империи;</p> <p>- Возвышение тюргшей и падение Западно-тюркского каганата</p> |

|  |  |  |  |  |
|--|--|--|--|--|
|  |  |  |  |  |
|--|--|--|--|--|

### Тюргешский каганат (704-756 гг.)

Таблица 6. Тюргешский каганат

| Территория   | Образование  | Социально – иерархическая структура  | Политическая история   | Исторические источники      | Причины распада  |
|--|--|--|--|-----------------------------|--|
| Междуречье <b>Чу и Или.</b><br>Столица — <b>Суяб</b> , вторая ставка — <b>Кунгут</b> на р. <b>Или.</b> | - <b>704 г.</b> тюргеши захватили власть в Семиречье<br>Основатель — Уш-елик каган (704-706)<br>- Уш-елик каган разделил страну на 20 уделов | - Тюргеши делились на 2 группы: <b>сары тюргеши</b> — на берегу р. <b>Чу</b> , ставка — <b>Суяб</b> и <b>кара тюргеши</b> - на берегу р. <b>Талас</b> , ставка - <b>Тараз.</b> | - 706 г. в союзе с согдийцами близ Бухары нанесли поражение арабским войскам;<br>- В 709г. арабские войска сумели занять Бухару;<br>- Сакал-каган (706-711) - походы в Среднюю Азию;<br>- 711 г. Восточно-тюркский каган разбил тюргешей (они переправились через Сырдарью), Сакал- каган попал в плен и погиб;<br>- Сулук-кагану (715-738) пришлось вести борьбу на два фронта: на западе — с арабами, на востоке с Танской имп.;<br>- 723 г. тюргеши нанесли крупное поражение арабам;<br>- За смелые и решительные действия Сулука, арабы прозвали его Абу Музахим (Бодливый);<br>- 732 г. арабы разбили тюргешей и вошли в Бухару;<br>- 748 г. вторгаются войска Китайской империи;<br>- <b>751 г.</b> близ г.Атлаха на берегу р.Талас сражение между арабами и китайцами (китайское войско было разбито); | Арабский историк аль-Идриси | - Междоусобицы;<br>- Арабо-китайское нашествие;<br>- Каганат пал в 756 г. под натиском тюркоязычных племен карлуков. |

|  |  |  |   |  |  |
|--|--|--|---|--|--|
|  | (тутуков), по<br>7 тыс.<br>воинов в<br>каждом; |  | <p>Историческое значение Таласской битвы:</p> <ol style="list-style-type: none"> <li>1. Китайские войска оставили не только пределы Семиречья, но и Восточного Туркестана;</li> <li>2. Арабы не удержались в Таласской долине и отступили в Шаш;</li> <li>3. Распространение мусульманской религии в Казахстане.</li> </ol> |  |  |
|--|--|--|---|--|--|

### Карлукский каганат (756 – 940 гг.)

Таблица 7. Карлукский каганат

| Территория  | Образование  | Социально – иерархическая структура                      | Политическая история  | Исторические источники                       | Причины распада   |
|---|--|--|---|--|---|
| - Между Алтаем и восточным побережьем о.Балхаш;<br>- столица Суяб (позднее Баласагун) | - <b>746г.</b> карлуки потерпели поражение от Уйгурского каганата и переселились в Семиречье;<br>- <b>756г.</b> захватили власть у тюргешей – образование Карлукского каганата | Титул правителя – <b>жабгу</b> (с 840г. – <b>каган</b> ) | - <b>766-775гг.</b> – захватили Кашгарию, распространили свое влияние на Фергану;<br>- на западе вели борьбу с арабами (против распространения ислама);<br>- <b>791г.</b> – потерпели поражение от уйгуров, а в <b>812г.</b> – от арабов (попали под власть Уйгурского каганата);<br>- <b>840г.</b> – объявили о своей независимости (в результате того, что Уйгурский каганат был разгромлен Енисейскими кыргизами);<br>- <b>конец IXв.</b> – арабы захватили Испиджаб и Тараз (население приняло ислам);<br>- <b>940г.</b> – племена чигил и ягма захватили Баласагун | Арабские (ал-Марвази) и персидские источники | -усиление борьбы за власть;<br>- усиление борьбы за пастбища;<br>- междоусобные войны |

## Государство Огузов (IX- начало XI вв.)

Таблица 8. Государство Огузов

| Территория   | Образование   | Социально – иерархическая структура   | Политическая история  | Исторические источники             | Причины распада   |
|--|---|---|---|------------------------------------|---|
| <p>- От среднего течения Сырдарьи до низовьев Волги;<br/>- Столица <b>Янгикент</b></p> | <p>Начало IXв. в союзе с карлуками и кимаками разгромили кангаро-печенежское объединение (земли низовье Сырдарьи и степи Приаралья);<br/>- Конец IXв. в союзе с хазарами нанесли поражение печенегам (междуречье Урала и Волги)</p> | <p>- <b>Джабгу</b> (ябгу) - титул правителя;<br/>- <b>Иналы</b> – наследник престола;<br/>- <b>Кюль-еркины</b> – заместитель джабгу;<br/>- <b>Сюбаши</b> – предводитель войска;</p> | <p>- Xв. – борьба с турками-сельджуками;<br/>- 965г. – в союзе с Киевской Русью разгромили Хазарский каганат;<br/>- 985г. - в союзе с Киевской Русью разгромили Волжскую Булгарию;<br/>- При Шахмалике усиление государства (1041г. – покорил Хорезм)</p> | <p>Сочинения Аль-Якуби (IX в.)</p> | <p>Середина XIв. – государство пало под ударами кыпчакских племен</p> |

### Кимакский каганат (IX- начало XI вв.)

Таблица 9. Кимакский каганат

| Территория  | Образование   | Социально – иерархическая структура   | Политическая история  | Исторические источники   | Причины распада   |
|---|---|---|---|--|---|
| <p>- От р.Иртыш на востоке до р.Урала на западе, северный и восточный Казахстан;</p> <p>- Столица <b>Имакия</b> на р. Иртыш</p> | <p>- В середине VII в. откочевали севернее Алтайских гор в Прииртышье</p> | <p>- Верховный правитель – <b>хакан</b> (летняя ставка в г.Намании);</p> <p>- В уделах – 11 наместников, <b>удельно-племенная структура</b></p> | <p>- После распада Западно-Тюркского каганата (в первой половине VIIв.) кимаки обособились, возникло ядро Кимакского союза племен.</p> <p>- Вторая половина IXв. – помощь Огузам в овладении долиной Сырдарьи и Приаралья;</p> <p>- Военная экспансия в отношении Уйгурского и Киргизского государств</p> | <p>Первые упоминания в арабоязычных источниках (Аль-Якуби)</p> | <p>С начала XIв. - зависимость от Кыпчакского государства</p> |

### Государство Караханидов (942-1210 гг.)

Таблица 10. Государство Караханидов

| Территория  | Образование   | Социально – иерархическая структура  | Политическая история  | Причины распада   |
|---|---|--|---|---|
| - Семиречье, Мавераннахр, Кашгар;<br>- Столица <b>Баласагун</b> | - Главную роль сыграли племена <b>чигили и ягма</b> ;<br>- Присоединились: в 990г. – Тараз, Испиджаб, в 992г. – Хотан, Бухара, в 999г.<br>- государство Саманидов | - <b>Хан</b> - титул правителя;<br>- <b>Илак, тегин</b> – правители уделов;<br>- Военное управление было отделено от административного;<br>- <b>Икта</b> – право на сбор налогов в пользу иктадара;<br>- 960г. при Муса хане ислам государственная религия | - Междоусобные войны между Али Арсланом и Богра ханом;<br>- <b>1089г.</b> попали в вассальную зависимость к сельджукскому султану | - 1141г. власть перешла в руки каракитаев;<br>- 1210 г. поражение в борьбе с найманами и хорезмийцами |

### Государство каракитаев (1128-1213 гг.)

Таблица 11. Государство каракитаев

| Территория | Образование | Социально – иерархическая | Политическая история | Исторические источники | Причины распада |
|------------|-------------|---------------------------|----------------------|------------------------|-----------------|
|            |             |                           |                      |                        |                 |

|  |  |   |   |                                       |  |
|--|--|---|---|---------------------------------------|--|
|  |  | структура   |   |                                       |  |
| - Семиречье, Южный Казахстан, Мавераннахр, Восточный Туркестан;<br>- Столица Баласагун | - 924г. кидани (от Алтая до Тихого океана) образовали империю Ляо;<br>- 1125г. империя Ляо пала, Елюй Даши бежал к р.Емилъ;<br>- Елюй Даши основал государство в Семиречье | Титул правителя – <b>гурхан</b> «хан ханов»: не раздавал уделов, жесткая дисциплина в армии, твердые налоги | - Ряд походов против канглов и в Восточный Туркестан;<br>- 1137г. – разбили правителя Маверанахра;<br>- 1141г. – победа над сельджуко-караханидским войском, овладели Бухарой;<br>- Правители Хорезма выплачивали каракитаям дань | Китайские письменные источники XII в. | - 1208г. – в Семиречье бежали, вытесненные Чингисханом, найманы;<br>- 1211г. – найманы взяли в плен правителя каракитаев, государство пало |

### Государство найманов (X-XII вв.)

Таблица 12. Государство найманов

| Территория                          | Образование  | Социально – иерархическая структура   | Политическая история  | Исторические источники   | Причины распада                                      |
|-------------------------------------|--|---|---|--|--|
| Междуречье Орхона и верхнего Иртыша | В X в. сформировались в самостоятельный улус;<br>Союз восьми племен «сегиз | - <b>Хан</b> – титул правителя;<br>- Основа войска – десятичная система;<br>- Действовало обычное право;<br>- 1007г. – принятие христианства;<br>- Распространено | - 1204г. – Чингисхан разгромил найманов (часть откочевала в район черного Иртыша) | - «Найман» в переводе с монгольского означает цифру «восемь» по числу племен, входивших в конфедерацию | 1218г. – ханство пало под натиском монгольских войск |



|  |       |                                     |  |   |  |
|--|-------|-------------------------------------|--|---|--|
|  | Огуз» | делопроизводство на уйгурском языке |  | найманов;<br>- китайские письменные источники |  |
|--|-------|-------------------------------------|--|---|--|

### Государство керейтов (X-XII вв.)

Таблица 13. Государство керейтов

| Территория  | Политическая история  | Исторические источники   | Причины распада  |
|---|---|--|--|
| - Территория от реки Селинги до р. Хуанхэ, от гор Хангай до озера Халкинг-гол;<br>- Столицы: г. Хатун-балык (северная резиденция), севернее излучины р. Хуанхэ (южная резиденция) | - Государство укрепилось при Тогрул хане (в Европе известен как Просвигер Иоанн);<br>- 1200г. Тогрул хан разбил татар | - Основные сведения в «Сокровенном сказании монгол» начало Xв.;<br>- Персидский историк Рашид-ад-дин;<br>- Тюркский историк Абулгази | 1203г. в результате похода Чингисхана государство пало |

### Кыпчакское ханство (начало XI в. – 1219 г.)

Таблица 14. Кыпчакское ханство

| Территория                                    | Образование                                       | Социально – иерархическая структура                                 | Политическая история  | Исторические источники                        | Причины распада                                  |
|---|---|---|---|---|--|
| - Территория: от Алтая и Иртыша на востоке до | - В начале XI в. вытеснили из низовьев Сырдарьи и | - <b>Хан</b> - титул правителя;<br>- Ханство делилось на два крыла: | - <b>1065</b> г. правитель сельджуков предпринимает поход против кыпчаков (подчинил район | - В начале второй четверти XI в. в письменных | - Ориентация на сближение с Хорезмом среди знати |

|   |  |  |   |   |   |
|---|--|--|---|---|---|
| <p>Волги и Южного Урала на западе; от озера Балхаш на юге до лесостепной полосы юго-западной Сибири на севере;<br/>- Столица — Сыгнак</p> | <p>междуречья Урала и Волги племена огузов;<br/>- В середине XI в. продвигаются на запад от р. Волги, вступая в контакты с народами Руси, Византии, Венгрии и дошли до р. Днестр</p> | <p><b>1. Правое крыло</b> — занимали земли Тургайской степи, бассейны рек Урал, Волги, полуостров Мангыстау (ставка - г. Сарайшык на р. Урал), возглавлялось ханами из рода ель-борили;<br/><b>2. Левое крыло</b> - земли Центрального и Восточного Казахстана от Сырдарьи до Иртыша и Ишима (ставка г. Сыгнак), во главе которого стояли ханы из племени <b>уран</b>;<br/>- Иерархическая система господствующей аристократической верхушки — <b>ханы, тарханы, баскаки, беки, баи</b>;<br/>- Частная собственность — на скот, мерила богатства — число лошадей</p> | <p>Мангыстау);<br/>- <b>1069 г.</b> совершали набеги на Хорезм;<br/>- Под предлогом распространения ислама Хорезм шах Атсыз (1127-1156 гг.) в <b>1133 г.</b> завоевал Жент, затем присоединил к своим владениям Мангышлак и двинулся вглубь Дешт-и-Кыпчака. С этого времени началось раздробление Кыпчакского ханства.<br/>- Во второй половине <b>XII в.</b> Хорезм шах Текеш (1172-1200) вел политику на сближение с кыпчакскими ханами;<br/>- 1216 г. во время похода Мухаммед столкнулся с войском Джучи-хана;<br/>- Кыпчак Шанс-ад-Дин Ильгидиз был основателем династии ильдигизидов в Азербайджане;<br/>- В 1185 г. западное крыло кыпчаков во главе с Казак</p> | <p>источниках появилось название «Дешт-и-Кыпчак» (Степь кыпчаков)</p> | <p>кыпчакских племен;<br/>- Сложение крупного объединения канглы;<br/>- Усиление междоусобной борьбы;<br/>- Кыпчакское ханство окончательно пало под натиском монгольского нашествия и территория вошла в состав улуса Джучи.</p> |
|---|--|--|---|---|---|

|  |  |  |   |  |  |
|--|--|--|---|--|--|
|  |  |  | ханом разгромило русские войска на реке Каяле |  |  |
|--|--|--|---|--|--|

### 3.3 Хозяйство и культура раннесредневекового Казахстана (VI-XII вв.)

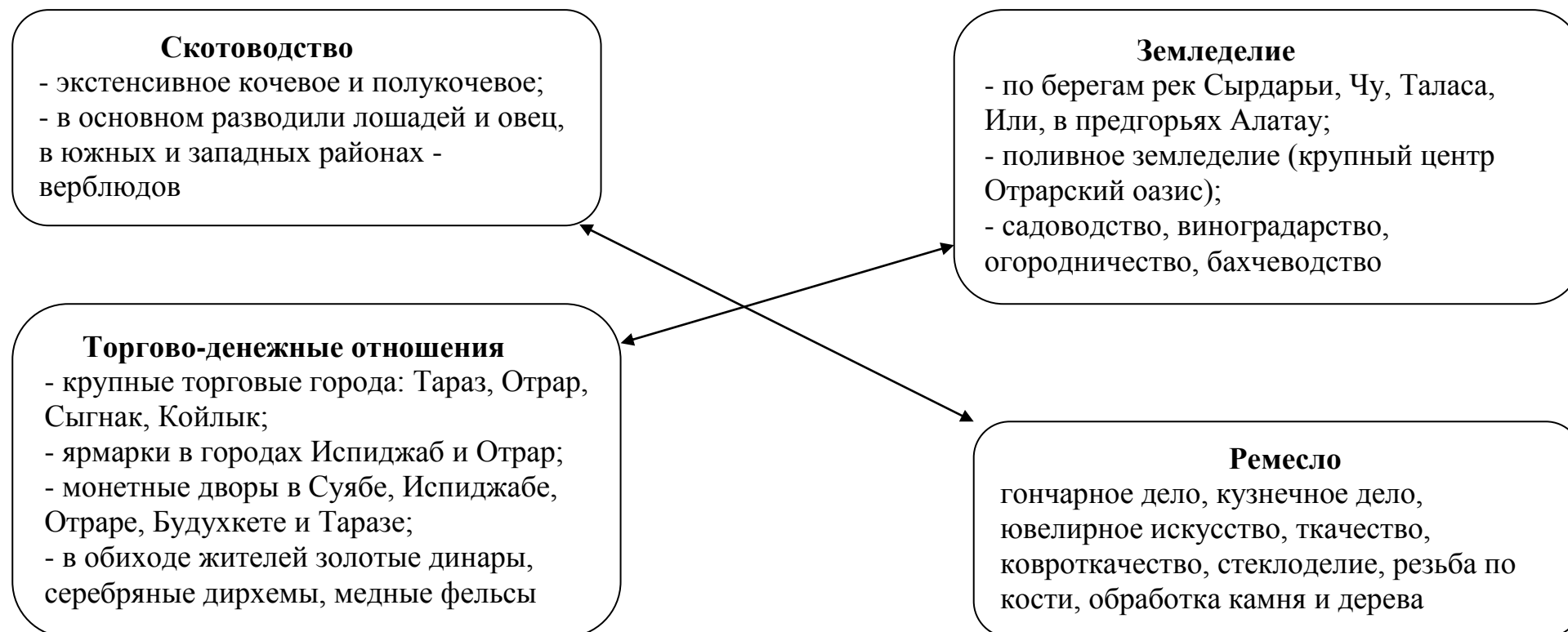


Схема 13. Хозяйство раннесредневекового Казахстана (VI-XII вв.)

Таблица 15. Культура раннесредневекового Казахстана (VI-XII вв.)

|                          |   |
|--------------------------|---|
| ГОРОДСКАЯ<br>КУЛЬТУРА    | <b>Город</b> – административный, политический, экономический, культурный центр  |
|                          | Районы города: <b>цитадель</b> (административный район), <b>шахристан</b> (центральный район), <b>рабад</b> (хозяйственный район)   |
|                          | Основные городские районы:<br>Южный Казахстан – 25 городов (Испиджаб, Отрар, Шавгар);<br>Юго-Западное Семиречье – 27 городов (Тараз, Кулан, Атлах, Мерке);<br>Северо-Восточное Семиречье  |
|                          | Архитектурные памятники: мавзолеев Бабаджи-хатуна, мавзолеев Айша-Биби, бани Отрара, загородные дворцы правителей Кулана и Навакента, буддийские храмы Суяба и Навакента  |
| РЕЛИГИОЗНЫЕ<br>ВОЗЗРЕНИЯ | Буддизм – Южный Казахстан и Семиречье с середины I в. до н.э.<br>- буддийские храмы в Ак-бешиме и Суябе;<br>- подземный монастырь недалеко от Испиджаба;<br>- бронзовые и серебряные статуэтки Будды                                      |
|                          | Христианство несторианского толка – города Южного Казахстана и Семиречья<br>- христианство принято карлукским джабгу (при патриархе Тимофее 780-819 г.г.);<br>- карлукская митрополия IX-X вв.;<br>- христианские церкви в Таразе и Мерке |

|                     |   |
|---------------------|---|
|                     | Манихейство – города Семиречья III в.<br>- в Баласагуне и Шигил-балыке манихейские обители;<br>- в Таразе бронзовый медальон, символ манихейского божества  |
|                     | Зороастризм – южные города Казахстана VI-VII вв. (Костобе, Красная речка)<br>Ислам – VIII-IX вв.<br>- мечети в Баласагуне;<br>- совершение мусульманских погребальных обрядов;<br>- мусульманские некрополи в Отрарском оазисе;<br>- мусульманские мавзолеи в Буранинском городище;<br>- Аль Макдиси сообщает о мечети в Кедере |
|                     | Язычество – культ неба (Тенгри), земли-воды (Иер-су), огня, Умай (женское божество), каменные изваяния балбалы, культ священных гор   |
| ЯЗЫК И ПИСЬМЕННОСТЬ | В VI-X вв. тюркское письмо, согдийский, сирийский, уйгурский алфавиты; с IX в. арабский алфавит   |
|                     | Эпосы «Коркут-ата» и «Огуз-наме»  |
|                     | Абу Насыр аль Фараби (870-950 гг.) – «Энциклопедия наук», «О происхождении наук»  |
|                     | Абу Райхан Бируни (973-1050 гг.) – «Хронология древних народов», «Ключ астрономии»  |
|                     | Юсуф Баласагуни (XI в.) в 1069 г. «Кудатгу билиг» («Знание, приносящее счастье») - памятник светской литературы   |
|                     | Махмуд Кашгари (XI в.) в 1072-1074 гг. «Диуани лугат-ат-тюрк» - энциклопедия тюркских народов   |
|                     | Ахмед Югнаки (XII в.) – «Хибат ул-хакайк» («Подарок истины»)  |
|                     | Сулейман Бокыргани (XII в.) – «Акыр заман» («Конец света»)<br>Ходжа Ахмед Ясави (XII в.) – сборник стихов «Диуан-и-Хикмет»  |

## 4. Казахстан в эпоху монгольского владычества

### 4.1 Возникновение империи Чингисхана

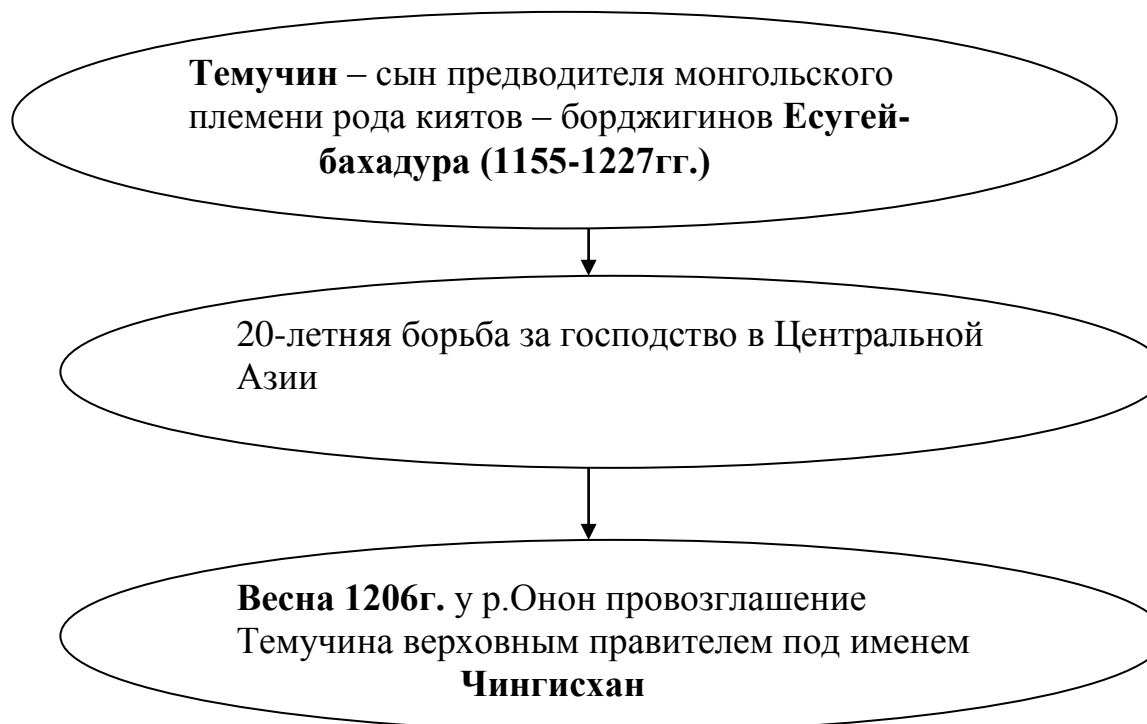




Схема 14. Возникновение империи Чингисхана

#### 4.2. Хозяйственное, социальное и административно-территориальное устройство империи Чингисхана





Схема 15. Хозяйственное, социальное и административно-территориальное устройство империи Чингисхана

### 4.3 Завоевательные походы Чингисхана

Таблица 16. Завоевательные походы Чингисхана

| Причина | Военные походы | Нашествие на территорию Средней Азии и Казахстана | Улусная система в результате завоеваний (1219-1224гг.) | Последствия завоеваний |
|---------|----------------|---|--|------------------------|
|         |                |   |  |                        |



|   |  |  |  |   |
|---|--|--|--|---|
| <p>- необходимость в расширении границ и пастбищных угодий;<br/>- увеличение налогооблагаемого населения, резерв для ведения войн;<br/>- пресечение внутренних раздоров и междоусобиц</p> | <p>- 1211-1215гг. - Северный Китай;<br/>- 1218-1219гг. - народы Сибири, Енисейские кыргызы, Уйгурское и Турфанские княжества;<br/>- 1219-1220гг. - захватили территорию Ирана, Афганистана, Северной Индии, Кавказа;<br/>- 1223г. – битва на р.Калка, захват южных окраин Руси</p> | <p>- <b>1210-1211гг.</b> под власть монгол перешел правитель карлуков в Коялыке Арслан-хан;<br/>- <b>1217г.</b> – вассалом монгол стал правитель карлукской области Алмалык Бузар;<br/>- <b>1218г.</b> – во главе с Жебенойоном разгромили найманов в Семиречье;<br/>- <b>1218г.</b> – без боя сдался г.Баласагун;<br/>- <b>сентябрь 1219г.</b> – <b>февраль 1220г.</b> - осада Отрара</p> | <p><b>Джучи:</b> от Иртыша до Волги, северная часть Семиречья, Восточный Дешт-и-Кыпчак до Нижнего Поволжья, Хорезм и западные земли;<br/><b>Шагатай:</b> Южный и Юго-Восточный Казахстан, Восточный Туркестан и Мавераннахр;<br/><b>Угедей:</b> Северо-восточная часть Семиречья, Западная Монголия, районы верхнего Иртыша и Тарбагатая;<br/><b>Тулуй:</b> собственно монгольские земли</p> | <p>- Массовое истребление людей, подрыв экономических основ;<br/>- Упадок городов и городской культуры;<br/>- Упадок земледелия, уничтожение ирригационных систем, вытаптывание полей, сокращение обрабатываемой земли;<br/>- Дестабилизация и замедление в процессе этнического объединения;<br/>- Консервация остальных форм феодализма;<br/>- Притормозило формирование казахской народности;<br/>- Упадок духовной культуры;<br/>- Увеличение налогового бремени у покоренного населения;<br/>- Привнесение идеи централизации на евразийском пространстве, поощрение международных экономических и культурных связей;<br/>- Введение почтовой и ямской службы;<br/>- Сохранение культуры (язык, обычаи и традиции) в завоеванных землях.</p> |
|---|--|--|--|---|

#### 4.4 Образование Золотой Орды



Схема 16. Образование Золотой Орды

#### 4.5 Структура общественного устройства в Золотой Орде

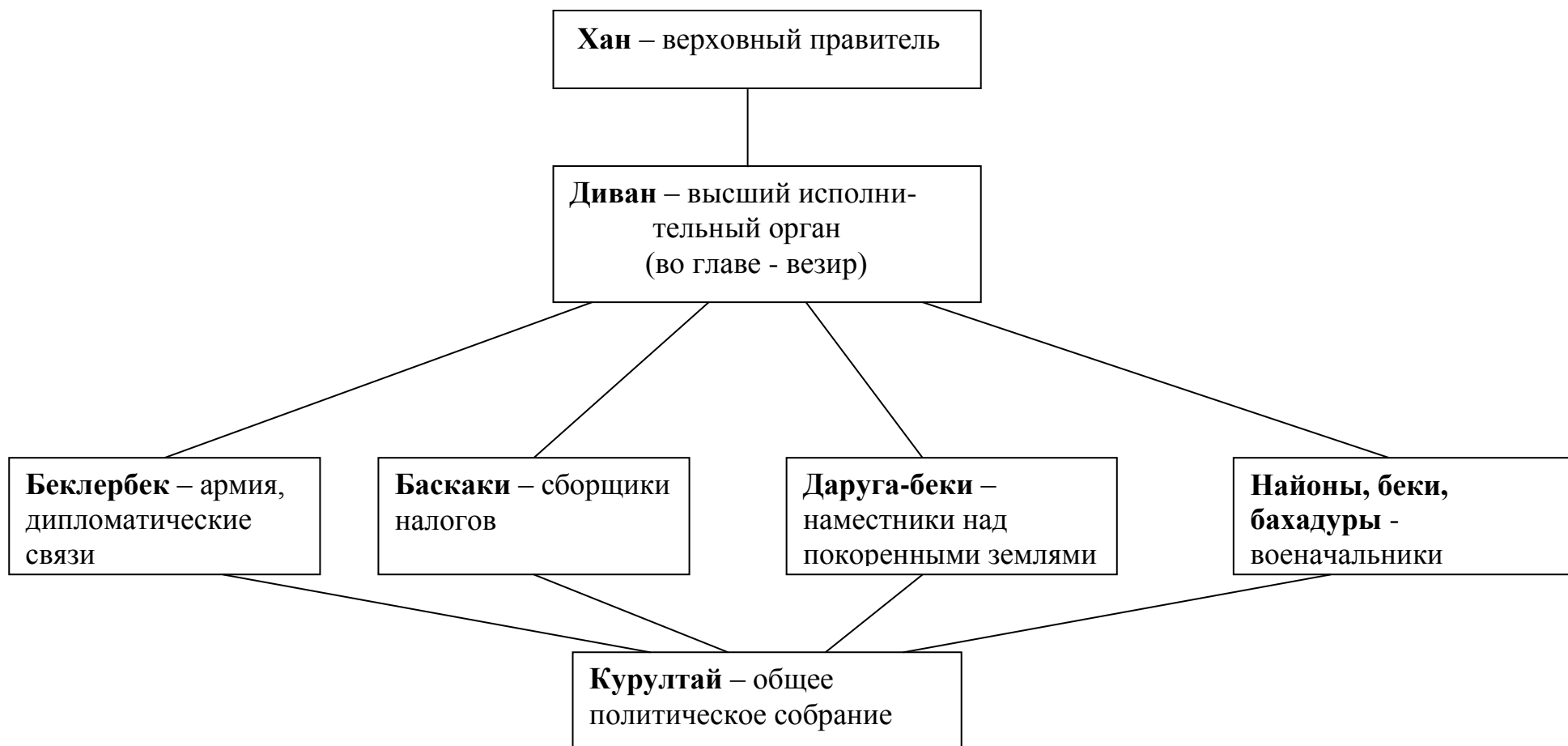


Схема 17. Структура общественного устройства в Золотой Орде

#### 4.6 Политическая история и причины упадка Золотой Орды



Схема 18. Политическая история Золотой Орды

### Причины упадка Золотой Орды

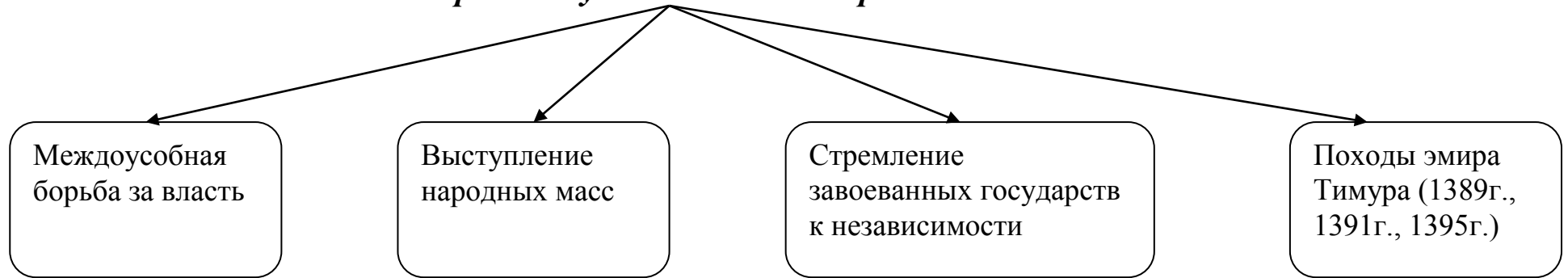


Схема 19. Причины упадка Золотой Орды

## 5. Средневековые государства на территории Казахстана в XIII-XV вв.

### 5.1 Политическая история Ак-Орды, Могулистана, ханства Абулхаира, Ногайской Орды, Западно-Сибирьского ханства

#### Ак – Орда (XIII-XV вв.)

Таблица 17. Ак-Орда

| Образование                                | Территория             | Общественное устройство         | Политическая история  | Причины распада |
|--|------------------------|---------------------------------|---|-----------------|
| - основатель <b>Орда Еджен</b> (1226-1280) | - от Алтая и Иртыша на | - <b>хан</b> – титул правителя; | <b>Ерзен</b> (1315-1320 гг.) - рост городов, торговли, ремесла; | - походы эмира  |

|   |   |  |   |   |
|---|---|--|---|---|
| г.г.) – старший сын Джучи, правитель Кок Орды;<br>- в XIV в. земли младшего сына Джучи – Шейбана попали под власть потомков Орда Еджена, государство стало называться «Ак Орда» | востоке до Волги и Урала на западе, от низовьев Сырдарьи и северо-восточной части Аральского моря на юге до р.Ишим, Тобол, Сарасу на севере;<br>- Столица <b>Сыгнак</b> | - территория делилась на уделы;<br>- титулы крупной кочевой знати <b>беки, эмиры, бахадурь;</b><br>- население состояло из тюркоязычных племен;<br>- в оседлых районах – форма условного землевладения и собственности на скот | <b>Мубарак-ходжа</b> (1320-1344 гг.) - официальная независимость от Золотой Орды;<br>- <b>Урус хан</b> (1361-1375 гг.) - возвышение государства (завоевательные походы, расширение территории);<br>- борьба с Тимуром и Тохтамышем;<br><b>Барак хан</b> (1423-1428 гг.) - достижение внутривосточной стабильности | Тимура и Тохтамыша;<br>- захват власти династией Шейбанидов |
|---|---|--|---|---|

*Могулистан (середина XIV-начало XVI вв.)*

Таблица 18. Могулистан

| Образование   | Территория  | Общественное устройство  | Политическая история   | Причины распада   |
|---|---|--|--|---|
| - в результате распада государства Чагатаидов;<br>- основатель Тоглук-Тимур (1347-1362) | - Семиречье, Восточный Туркестан и северо-восточная часть Средней | - <b>хан</b> – глава государства, верховный собственник земель;<br>- улусбек – помощник хана;<br>- совет знати;<br>- формы условного | <b>Тоглук-Тимур</b> (1347-1362 гг.): административные, политические и экономические реформы;<br><b>Илияс-Ходже</b> (1362-1380 гг.): период феодальной раздробленности, нашествие Тимура;<br><b>Кызыр-кожа</b> (1380-1399 гг.): признал | - раздробленность страны на уделы;<br>- распри в династии Чагатаидов;<br>- внешние войны; |

|      |                                      |   |  |  |
|------|--------------------------------------|---|--|--|
| гг.) | Азии;<br>- столица<br><b>Алмалык</b> | землевладения;<br>- виды повинностей –<br>военная, транспортная,<br>трудовая, почтовая;<br>- частная собственность<br>на скот | себя вассалом Тимура;<br><b>Мухаммед хан</b> (1408-1416 гг.):<br>независимость от Тимура, насаждение<br>ислама, набеги ойратов;<br><b>Есен-буга</b> (1433-1462 гг.): перекочевка в<br>долину р.Чу и Таласа Джанибека и Керей | - недовольство<br>народных масс<br>нестабильностью<br>и поборами |
|------|--------------------------------------|---|--|--|

### *Ханство Абулхаира (1428-1468 гг.)*

Таблица 19. Ханство Абулхаира

| Образование   | Территория  | Общественное устройство                   | Политическая история  | Причины распада   |
|---|---|---|---|---|
| - образовалось в результате распада Ак Орды и усобиц Джучидов;<br>- основатель Абулхаир (1428-1468 гг.) | - от Яика на западе до Балхаша на востоке, от низовьев Сырдарьи и Аральского моря на юге до среднего течения Тобола и Иртыша на севере;<br>- столицы: <b>Тура</b> (1428-1430 гг.), <b>Орда-Базар</b> (1430-1446 гг.), <b>Сыгнак</b> (1446-1468 гг.) | Хан<br><br>совет знати<br>↓<br>народ<br>↓ | - военные действия против потомков Орда Еджена;<br>- военные походы в южные области;<br>- 1446 г. – завоевание Сыгнака, Сузака, Ак-кургана, Узгенда, Аркука;<br>- 1457 г. – поражение от ойратов;<br>- 50-е – начало 60-х гг. XV в. – султаны Джанибек и Керей откочевали в Могулистан;<br>- 1468 г. – Абулхаир умер во время военного похода | - отсутствие прочных связей между отдельными частями государства;<br>- постоянные династийные распри и усобицы за раздел территории;<br>- недовольство рядовых кочевников гнетом, откочевки их в другие регионы |

### *Ногайская Орда (конец XIV-XVI вв.)*

Таблица 20. Ногайская Орда

| Образование   | Территория   | Общественное устройство  | Политическая история  | Причины распада     |
|---|--|--|---|---------------------|
| <p>- возникло после распада Ак Орды;<br/>                     - основатель – Едиге хан (1396-1411гг.);<br/>                     - окончательно обособилось при Нура ад-дине (1426-1440 гг.);<br/>                     - этноним «ногай» от имени предводителя войска Золотой Орды, внука Джучи хана Ногая (1260-1306 гг.)</p> | <p>- междуречье Волги и Яика;<br/>                     - столица <b>Сарайчик</b></p> | <p>- хан – титул правителя;<br/>                     - князь – наследственная власть (военная, дипломатическая, административная);<br/>                     - мурза – правитель улусов;<br/>                     - тумаки – обедневшие скотоводы</p> | <p>Торгово-экономические и политические связи с Русским государством и Крымским ханством;<br/>                     - принимали участие в походе Абулхайра в присырдарьинские города;<br/>                     - в 1600 г. принятие подданства Русского государства частью населения;<br/>                     - вторая половина XVI в. Распалось на две части: большая Ногайлинская – восточнее Волги, малая Ногайлинская - западнее Волги (вошла в состав Казахского ханства, позднее Младший жуз)</p> | <p>Междоусобицы</p> |



*Западно-Сибирское Ханство (XIII-XV вв.)*

Таблица 21. Западно-Сибирское ханство

| Образование                         | Территория   | Общественное устройство           | Политическая история   | Причины распада  |
|-------------------------------------|--|-----------------------------------|--|--|
| - основатель – Тайбуга хан (Сейдак) | - земли по среднему течению Иртыша и рекам Обь, Тары, Тобол, Ишима, Тура, степные районы Притоболья;<br>- столица: Чимгитур (современная Тюмень) | Хан - знать - зависимое население | - 20-е гг. XV в. – Махмуд-Ходжа был провозглашен ханом;<br>- 1428 г. – в результате похода Абулхаира территория Западной Сибири вошла в ханство Абулхаира;<br>- 1468 г. – территория Западной Сибири перешла в руки шайбанида Ибак-хана;<br>- 1481-1483 гг. – договор о дружбе и союзе с Россией;<br>- в начале XVI в. – территория Западной Сибири была разделена между Русским государством и Казахским ханством | Внутренняя нестабильность, притязания со стороны соседних государств |

## 6. Образование казахской народности, Казахского ханства. Политическое, социально-экономическое положение в XV-XVII вв.

### 6.1. Этапы формирования казахской народности

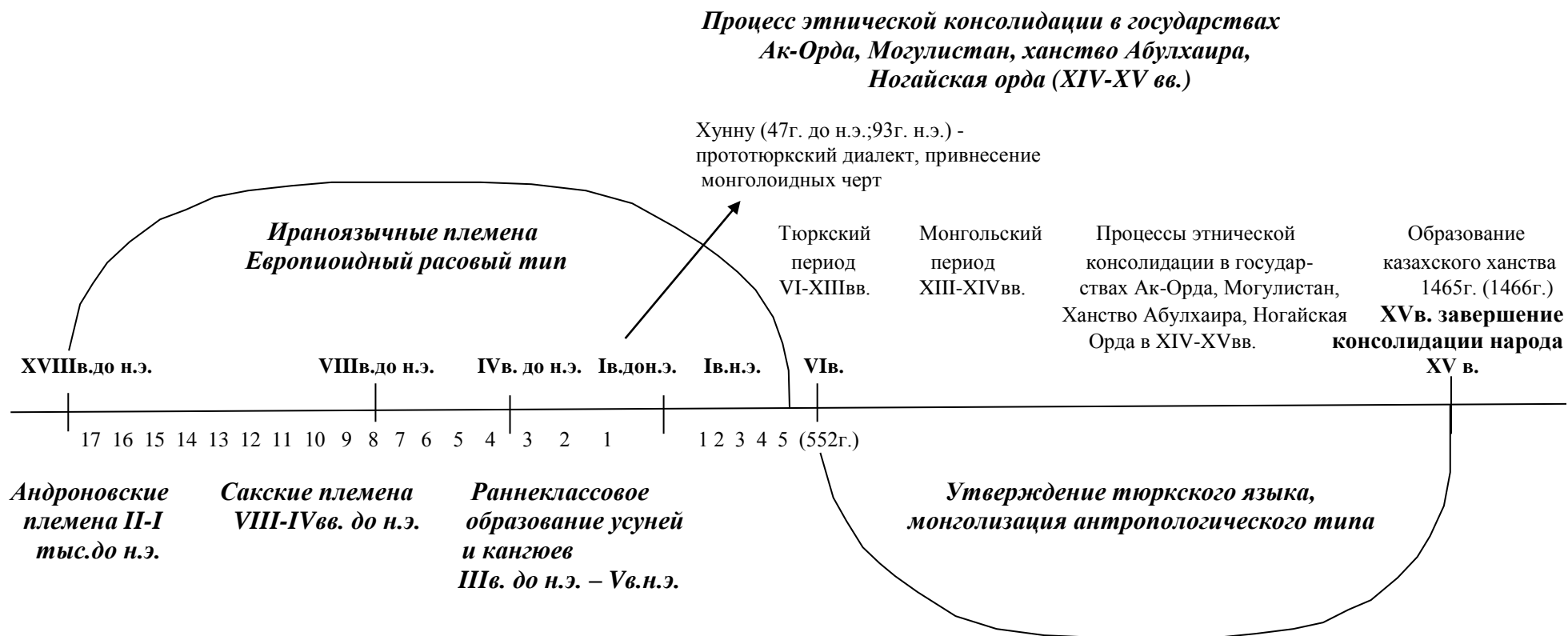


Схема 20. Этапы формирования казахской народности

## 6.2 Происхождение термина «казах». Жузовая система

Таблица 22. Происхождение термина «казах»

|   |   |
|---|---|
| ПРОИСХОЖДЕНИЕ ЭТНОНИМА<br>«КАЗАХ»   | Возникло в регионе обитания кыпчаков; по мнению ряда тюркологов, первоначальный ареал распространения термина связан с Восточным Дешт-и-Кыпчаком  |
|   | Впервые термин в письменном источнике употреблен в арабо-кыпчакском словаре, составленном в кыпчакской среде Мамлюкского государства Египта в 1245 г.; в нем слову «казах» придается значение «свободный, скиталец»   |
|   | В переводе с тюркского языка этноним «казах» означает «свободолюбивый, вольный человек»   |
|   | В социальном смысле термин «казах» означает «человека, отделившегося от своего государства, племени, рода и вынужденного вести жизнь искателя приключений» (В.В.Бартольд)   |
|   | По «Тарихи-и-Рашиди» М.Х.Дулати термин «казахи» применялся для обозначения политической группировки во главе с Джанибеком и Кереем, откочевавшей в Семиречье, сначала в форме «узбек-казахи», а затем «казахи»  |
|   | Ибн Рузбихан (16 в.) писал: «Три племени относят к узбекам, кои суть славнейшие во владениях Чингиз хана. Ныне одно из них – шибаниды и его ханское величество после ряда предков был и есть их повелитель. Второе племя – казахи, которые славны во всем мире силою и неустрашимостью, третье – мангыты, а из них цари астраханские» |
|   | По сведению М.Ахинжанова термин «казах» происходит от слова «сак» или «кас-сак»   |
|   | М.Тынышпаев в своей книге «Материалы к истории киргиз-кайсацкого народа», приводит легенду о «белой гусыне – Ак-каз»  |
| Постепенно термин «казах» стал употребляться как этноним для обозначения уже сложившейся тюркской народности Восточного Дешт-и-Кыпчака, Семиречья и Южного Казахстана |   |

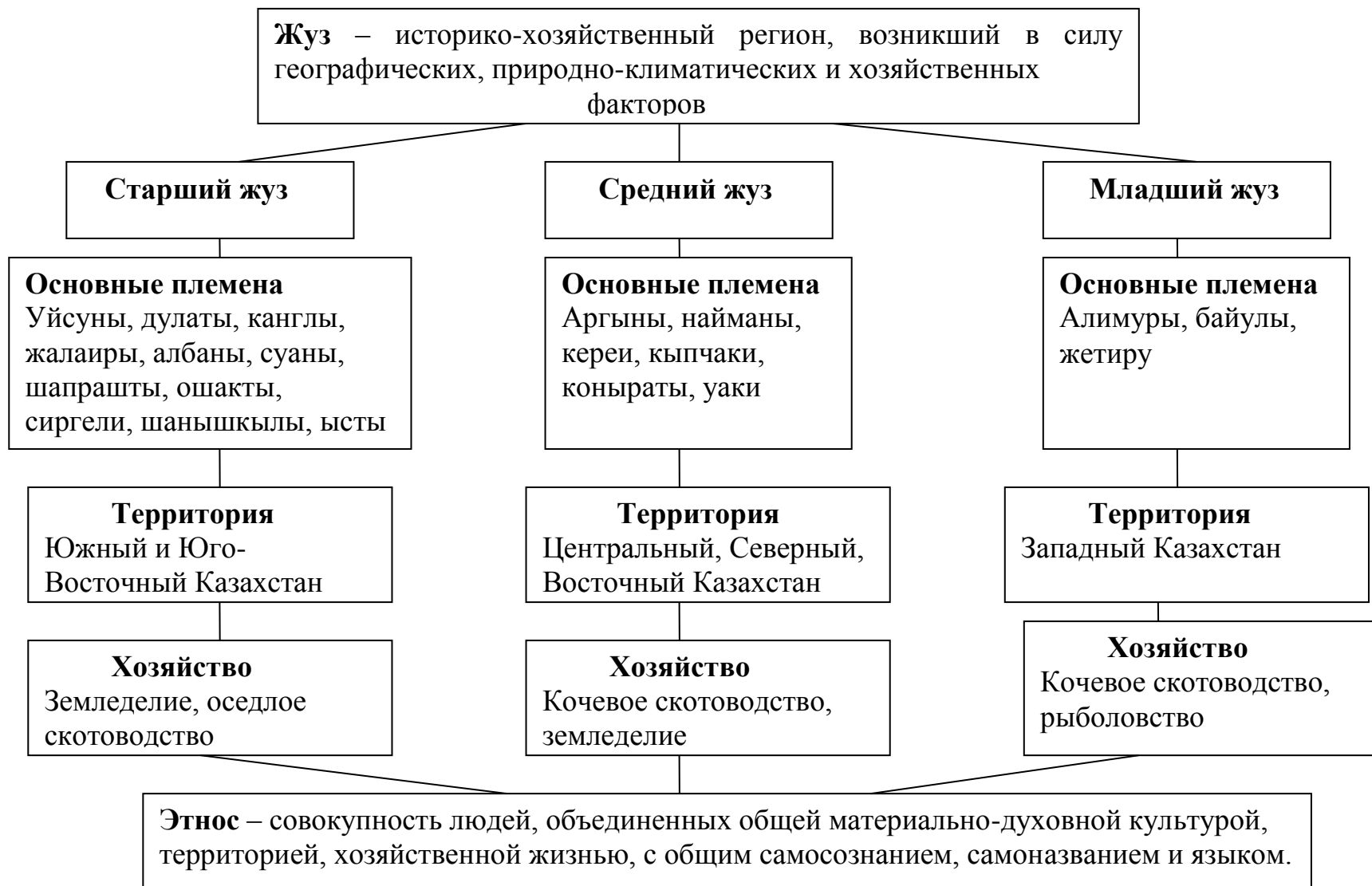


Схема 21. Жузовая система

### 6.3 Политические события 50-60-х гг. XV в. Предпосылки, причины образования Казахского ханства

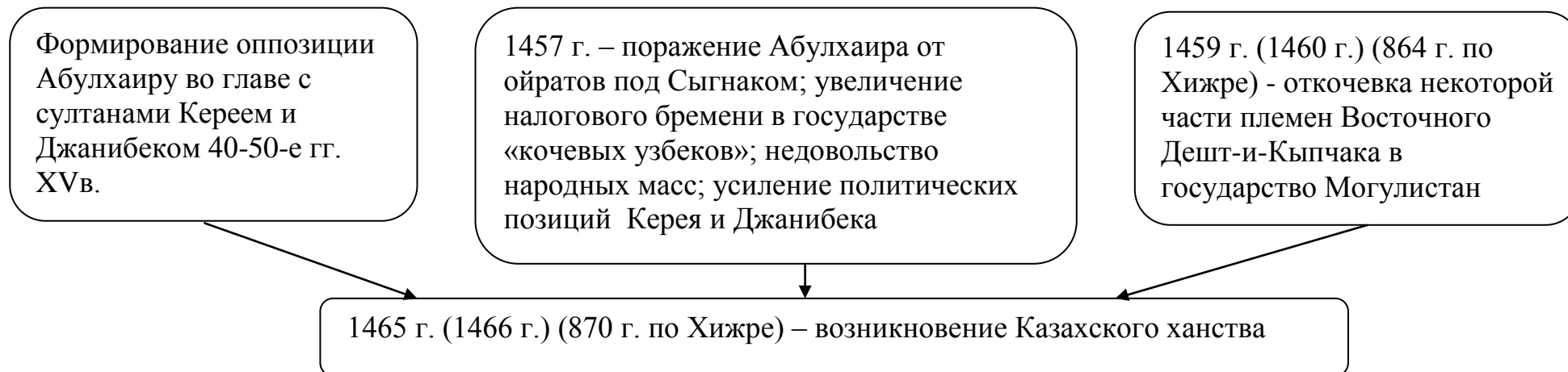


Схема 22. Политические события 50-60-х гг. XV в.

### *Предпосылки образования Казахского ханства*

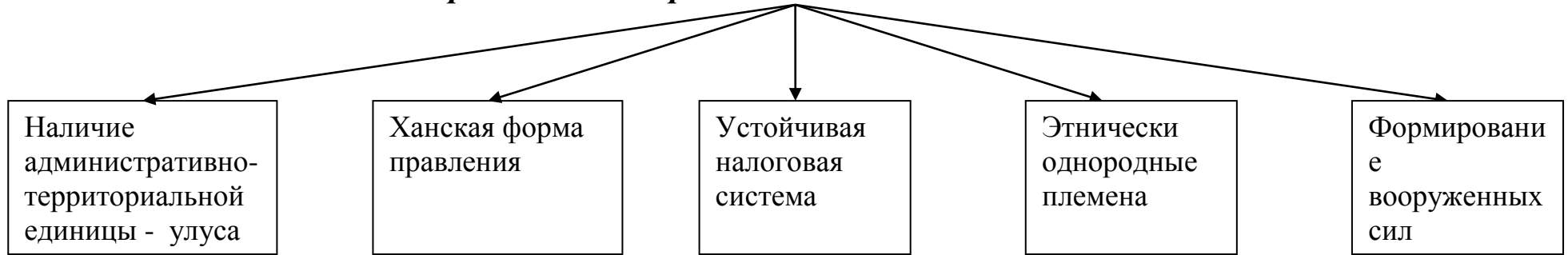


Схема 23. Предпосылки образования Казахского ханства

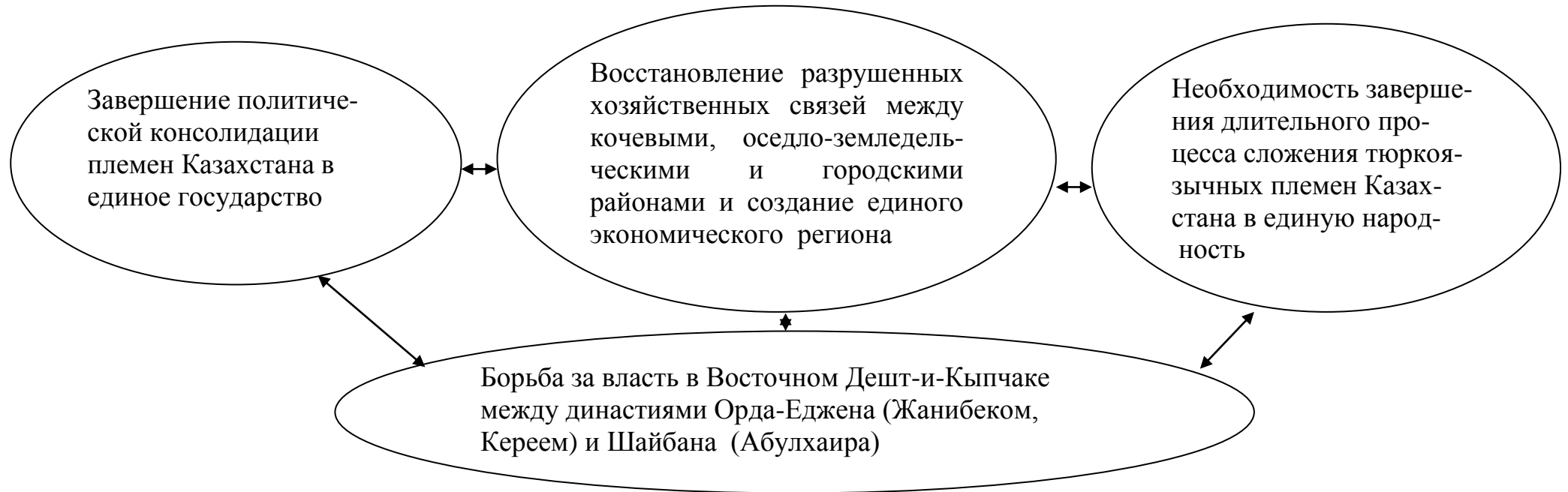
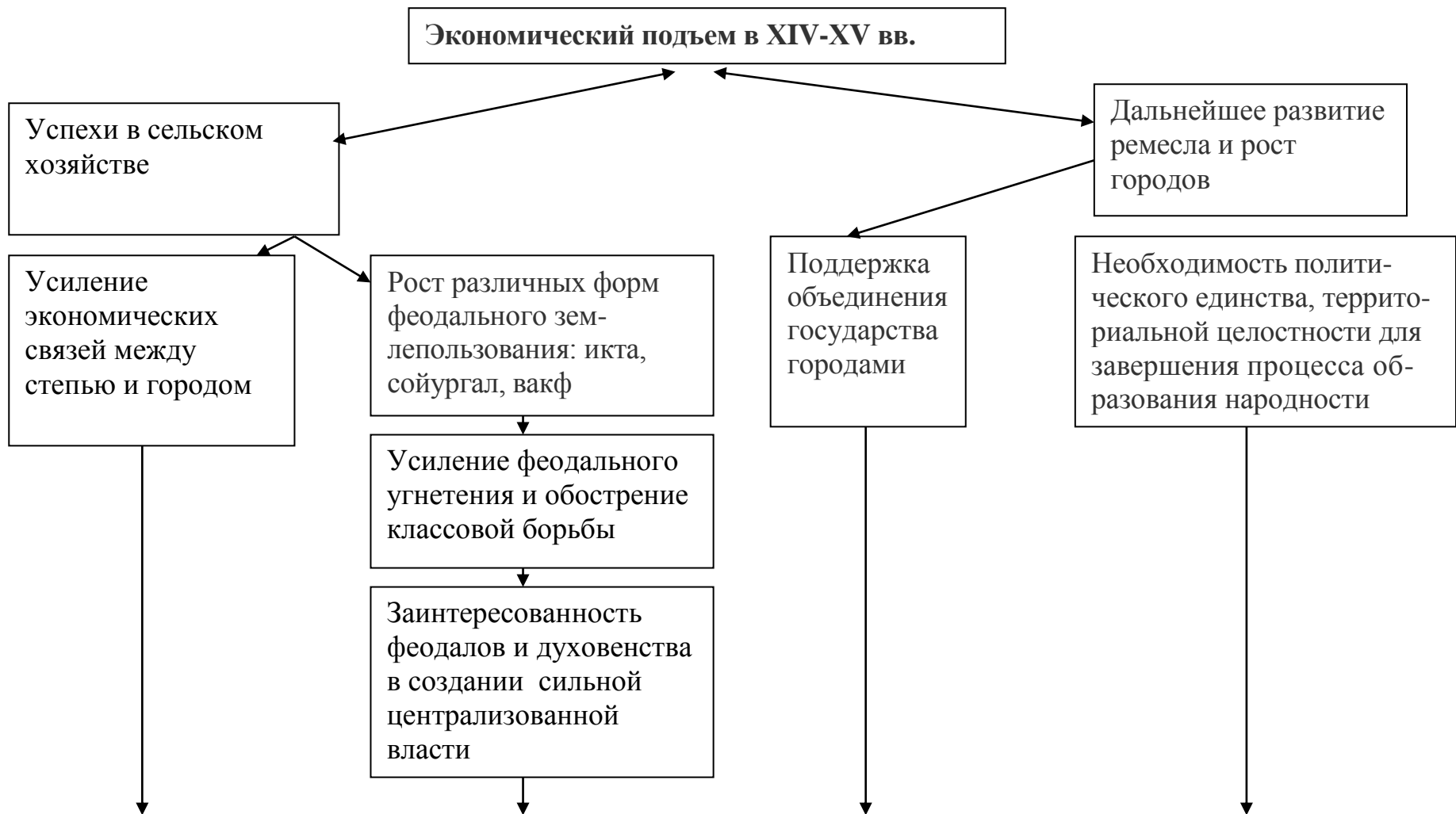


Схема 24. Причины образования Казахского ханства

**6.4 Социально-экономическое положение Казахского ханства в XV-XVII вв.**



## Образование Казахского ханства

Схема 25. Экономический подъем в XIV-XV вв.

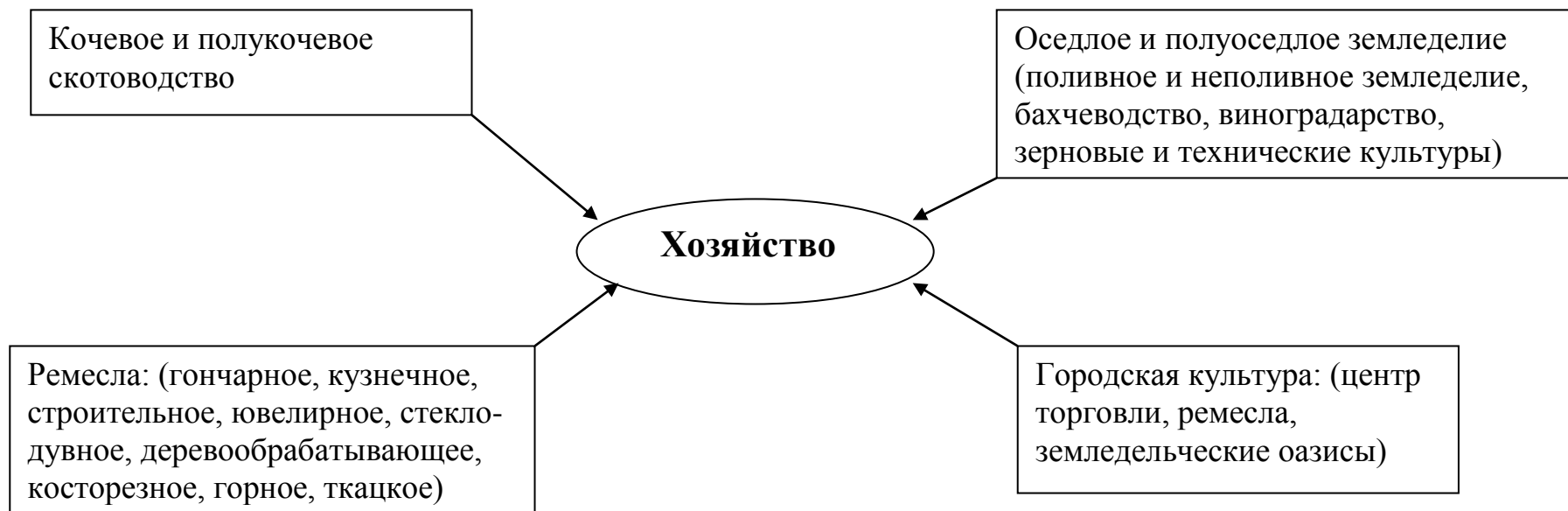


Схема 26. Хозяйство Казахского ханства в XV-XVII вв.



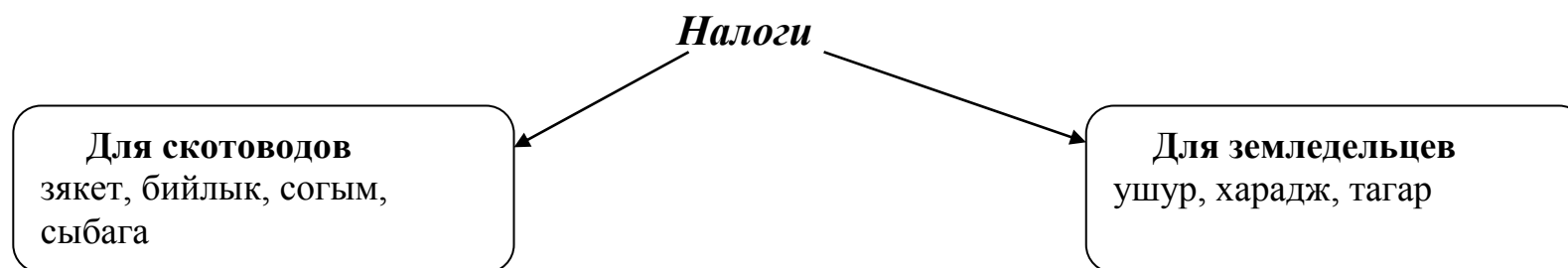


Схема 27. Социально-экономическое положение Казахского ханства в XV-XVII вв.

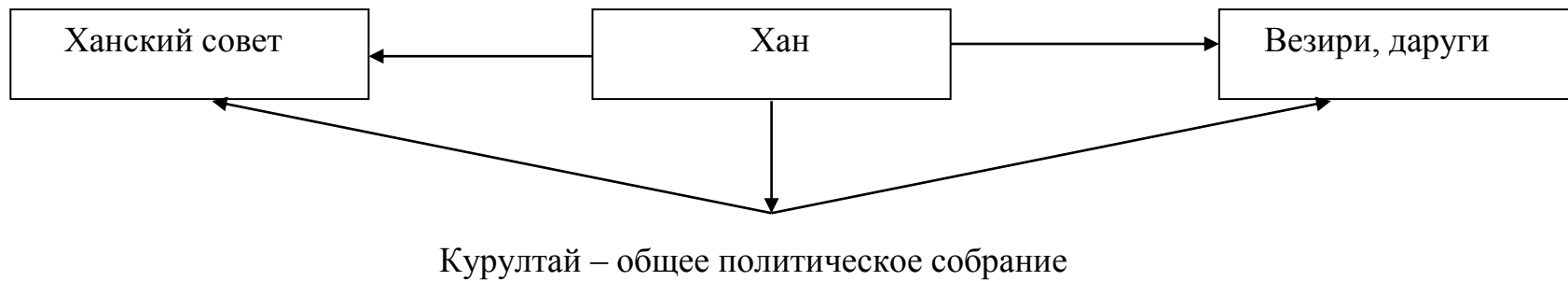
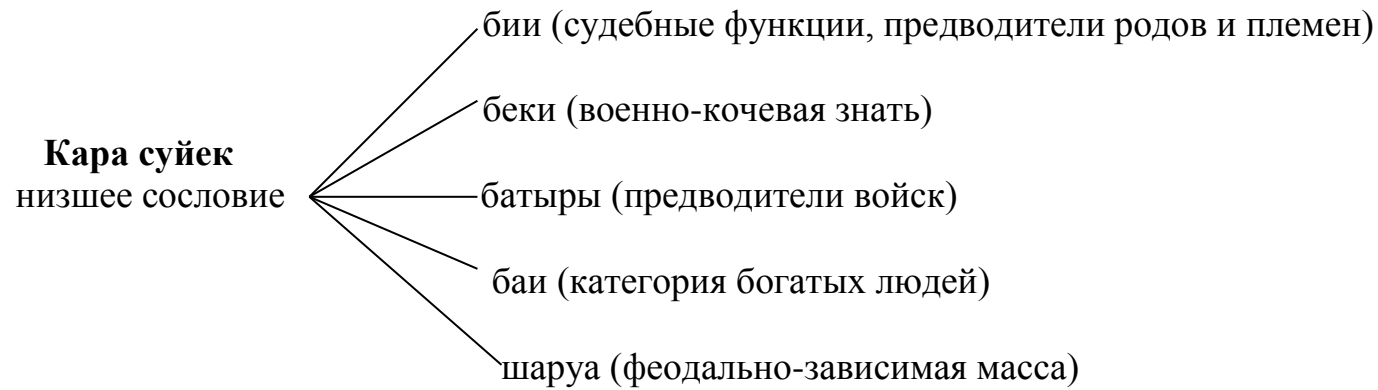


Схема 28. Социальная стратификация казахского общества

## 6.5 Политическая история Казахского ханства в XV-XVII вв.

Таблица 23. Политическая история Казахского ханства в XV-XVII вв.

| Прави-<br>тель                  | Пери-<br>од  | Характеристика правления   |
|---------------------------------|--------------|--|
| <b>ДЖАНИБЕК<br/>И<br/>КЕРЕЙ</b> | 1465-1480гг. | <ul style="list-style-type: none"> <li>- массовые откочевки людей из Узбекского улуса в южные районы;</li> <li>- расширение границ Казахского ханства (в его состав включились кыпчаки, найманы, канглы, керей);</li> <li>- борьба за власть в восточном Дешт-и Кыпчаке (район Туркестана), в районе Сырдарьи и Каратау;</li> <li>- перемещение политического центра Узбекского ханства в среднеазиатский регион (Мавераннахр);</li> <li>- борьба с Шейбанидами за южные города (важные центры торгово-экономических связей, крепости, административно-политические центры) – затянулась на 30 лет: 70-е гг. XVв. – сражения под Саураном, Сузаком (в одном из сражений погиб сын Жанибек хана Махмуд-султан)</li> </ul> |
| <b>БУРУКДУК</b>                 | 1480-1511гг. | <ul style="list-style-type: none"> <li>- 80-90-е гг. XVв. продолжение борьбы за южные города с потомками Абулхаира (Шайбанидами): отвоевание городов Сузак, Сыгнак, Сауран – расширение владений Казахского ханства;</li> <li>- города Отрар, Яссы, Узгенд, Аркук – принадлежат Мухаммеду Шайбани; Ташкент и Сайрам – Султану Саиду (могульскому хану);</li> <li>- усиления влияния Касыма (сына Жанибека);</li> <li>- утверждение власти казахских ханов в Дешт-и-Кыпчаке</li> </ul>  |

|                     |                    |  |
|---------------------|--------------------|--|
| <b>КАСЫМ</b>        | 1512-1521(1523)гг. | <ul style="list-style-type: none"> <li>- окончательное присоединение Восточного Дешт-и-Кыпчака: 1510г. победа под Сыгнаком над Мухаммедом Шайбани;</li> <li>- 1513г. – победа под Сайрамом над тимуридом Мухаммадом Бабуром: закрепление на Сырдарье;</li> <li>- посольские контакты с Московским государством;</li> <li>- международная известность (о казахах оставил записи австрийский дипломат Сигизмунд Герберштейн);</li> <li>- территория государства: от Иртыша на востоке до р.Яик на западе, от р.Сырдарья и Приаралья на юге до степи Улугтау и Балхаша на севере --- Касыма называли «собиратель казахских земель»;</li> <li>- число подданных 1млн.человек;</li> <li>- развитие торговых отношений с соседними странами, Сауран – торговый центр;</li> <li>- собрал и систематизировал обычное право казахов, издал свод законов «Касым ханнын каска жолы» («Светлая дорога хана Касыма»)</li> </ul> |
| <b>ТАХИР</b>        | 1523-1532гг.       | <ul style="list-style-type: none"> <li>- усиление междоусобной борьбы за власть;</li> <li>- потерпел неудачу в борьбе с Ногайской ордой;</li> <li>- союз с кыргизами против могульского хана Султана Саида;</li> <li>- рост феодального гнета, массовые откочевки людей (власть Тахира осталась лишь в Семиречье);</li> <li>- присырдарьинские города во власти Шейбанидов</li> </ul>  |
| <b>ХАКК - НАЗАР</b> | 1538-1580гг.       | <ul style="list-style-type: none"> <li>- борьба против ойратов и могульских правителей за земли на востоке и юге Семиречья;</li> <li>- союз с узбекским ханом Абдаллахом для борьбы с Сибирским ханством;</li> <li>- политические и торговые связи с Русским государством (1569 г. – посольство Семена Мальцева, 1573 г. – посольство Третьяка Чебукова);</li> <li>- присоединение территории по левой стороне Яика;</li> <li>- основная цель политики - восстановить право казахов на земли, составлявшие территорию Казахского ханства при Касыме</li> </ul>   |

|                |              |   |
|----------------|--------------|---|
| <b>ШИГАЙ</b>   | 1580-1582гг. | <ul style="list-style-type: none"> <li>- участие в Туркестанском походе узбекского хана Абдаллаха;</li> <li>- присоединение к ханству территории Средней Азии</li> </ul>  |
| <b>ТАУКЕЛЬ</b> | 1584-1598гг. | <ul style="list-style-type: none"> <li>- хан «казахов и калмыков»;</li> <li>- борьба за выход к торговым центрам Средней Азии;</li> <li>- 1583г. – захват казахами сырдарьинских городов и Ташкента; к 1598г. – захват Бухары, Самарканда, Ферганы (на короткое время);</li> <li>- в 1594г. отправляет в Москву посольство Кул-Мухаммада с целью заключения дружественного соглашения с Русским правительством и освобождение племянника Ураз-Мухаммеда (бывшего заложником);</li> <li>- 1595г. вел переговоры с русским послом Степановым;</li> <li>- в 1598г. умирает от тяжелого ранения, полученного при осаде Бухары</li> </ul>    |
| <b>ЕСИМ</b>    | 1598-1628гг. | <ul style="list-style-type: none"> <li>- в состав Казахского ханства вошел Туркестан с его городами (Туркестан стал столицей Казахского ханства);</li> <li>- присоединение Ташкента и на некоторое время Ферганы (на 200 лет Ташкент стал собственностью Казахского ханства);</li> <li>- Казахскому ханству стали принадлежать оседло-земледельческие районы Южного Казахстана;</li> <li>- создание законов обычного права казахов «Есимханнын ески жолы» (укрепление роли выполнения военной обязанности и ужесточение наказания за нарушения военной дисциплины);</li> <li>- казахи называли его «смелый и страстный Есим»</li> </ul> |

|        |               |   |
|--------|---------------|---|
| ЖАНГИР | 1628- 1652гг. | <ul style="list-style-type: none"> <li>- сложное внутривосточное положение Казахского ханства: ханство распадалось на части, усиливались феодальные распри, различные группы кочевой знати соперничали между собой за власть и пастбища, ослабление ханской власти, в жузах появились самостоятельные ханы;</li> <li>- внешнеполитическое положение: на севере – угроза Сибирских казаков, на западе – башкир, на юге – среднеазиатских ханств, на востоке – Джунгарского ханства;</li> <li>- 1643г. – битва в местности Орбулак (победа казахского войска)</li> </ul>  |
| ТАУКЕ  | 1680-1718гг.  | <ul style="list-style-type: none"> <li>- создание военного союза с кыргызами и каракалпакцами ослабили натиск джунгар;</li> <li>- джунгары вторглись в Семиречье и Южный Казахстан – разгромлено несколько улусов и захвачено 9 городов (Сайрам, Манкент, Карасман и др.);</li> <li>- в 1710г. проведен курултай казахских жузов – создание объединенного войска во главе с Богенбай батыром для отпора джунгарам;</li> <li>- с 1686 по 1693г.г. направил 5 посольств в Сибирь, с целью создания военного союза против джунгар и установления казахско-русских торговых отношений; нормализовал политическую ситуацию, ликвидировал раздробленность казахских земель; ряд мер для поднятия авторитета ханской власти;</li> <li>- совет биев превращен в важнейший орган: решение важнейших вопросов внутренней и внешней политики (Старший жуз – Толе-би, Средний жуз – Казбек-би, Младший жуз - Айтеке-би);</li> <li>- был составлен свод норм обычного права «Жеты Жаргы» (семь установлений), определивший основные принципы правопорядка и государственного устройства;</li> <li>- время правления Тауке отличалось относительным спокойствием и названо в истории годами, когда «жаворонки клали яйца на овцах»</li> </ul> |

## 7. Политические процессы в Казахстане во второй половине XVII-XVIII вв.

### 7.1 Образование Джунгарского ханства



Схема 29. Образование Джунгарского ханства

### *Причины джунгарских нашествий на казахские земли*

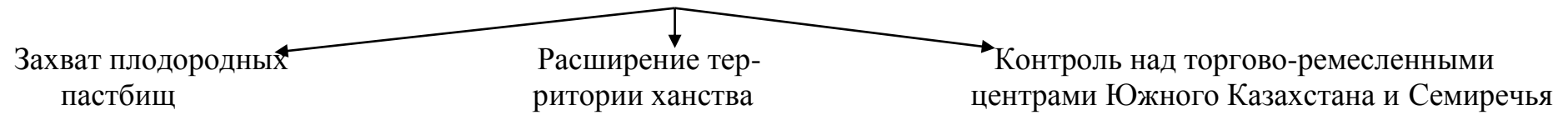


Схема 30. Причины джунгарских нашествий на казахские земли

## **7.2 Казахско-джунгарские войны**





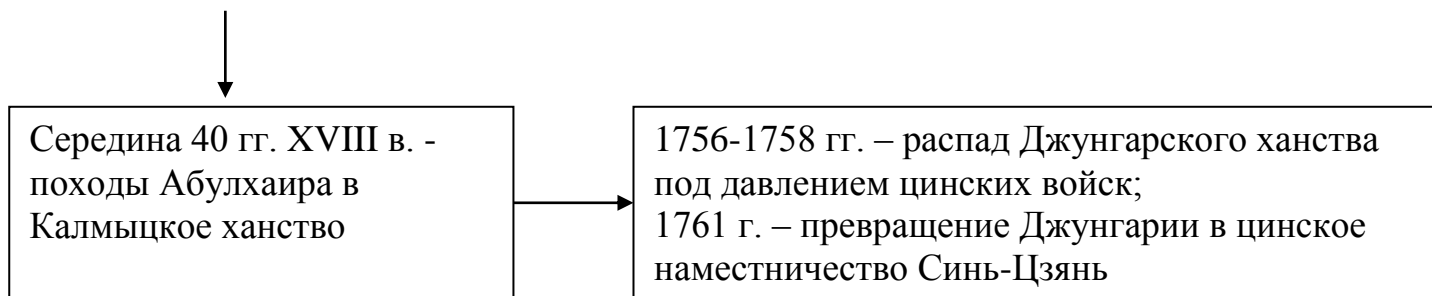


Схема 31. Казахско-джунгарские войны

***Видные исторические личности в борьбе с джунгарами***



Схема 32. Видные исторические личности в борьбе с джунгарами

## 8. Начало присоединения Казахстана к России

### 8.1 Причины присоединения Казахстана к России

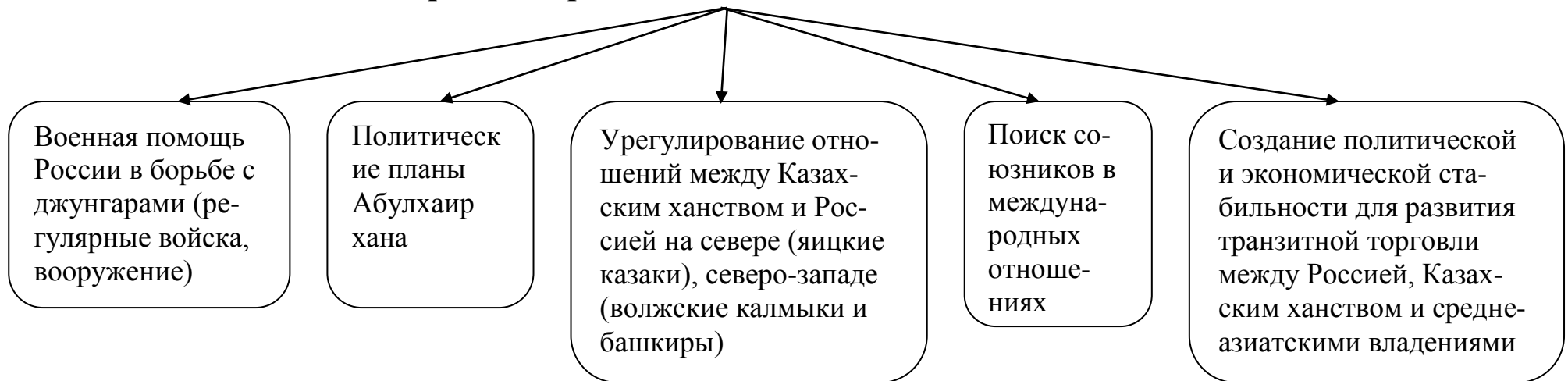


Схема 33. Причины присоединения Казахстана к России

## 8.2 Этапы принятия российского подданства

Таблица 24. Этапы принятия российского подданства

|                       |   |
|-----------------------|---|
| 19 февраля<br>1731 г. | Подписание Анной Иоанновной жалованной Грамоты о присоединении Младшего жуза к России   |
| 30 апреля<br>1731 г.  | Посольство во главе с переводчиком коллегии иностранных дел России А.И.Тевкелевым в Младший жуз для принятия присяги казахскими султанами   |
| 5 октября<br>1731 г.  | Прибытие посольства А.И.Тевкелева в урочище Майтобе на р.Тургай в ставку Абулхаира; переговоры с султаном Баракком и противниками принятия подданства   |
| 10 октября<br>1731 г. | Принятие российского подданства Абулхаир ханом и 27 родовыми старшинами (незначительная часть Младшего жуза)  |
| 10 июня<br>1734 г.    | Подписание Анной Иоанновной Грамоты о присоединении Старшего жуза к России (отдаленность территории жуза от России и убийство хана Жолбарыса замедлили процесс присоединения)   |
| Август<br>1738 г.     | Съезд казахских султанов и старшин в Оренбурге, организованный администратором края Н.В.Татищевым; подтверждение присяги на верность России Абулхаиром, его сыновьями Нуралы, Ералы, 27 старшинами Среднего жуза  |
| 1740 г.               | Съезд казахских феодалов в Среднем жузе; принятие присяги на верность ханом Абулмамбетом, султаном Аблаем, батырами (небольшая часть Среднего жуза вошла в состав империи). Принятие «Устава о сибирских киргизах» (1822 г.), поражение восстания Кенесары Касымова завершили процесс присоединения |

## 8.3 Аблайхан – становление личности, полководца, государственного деятеля



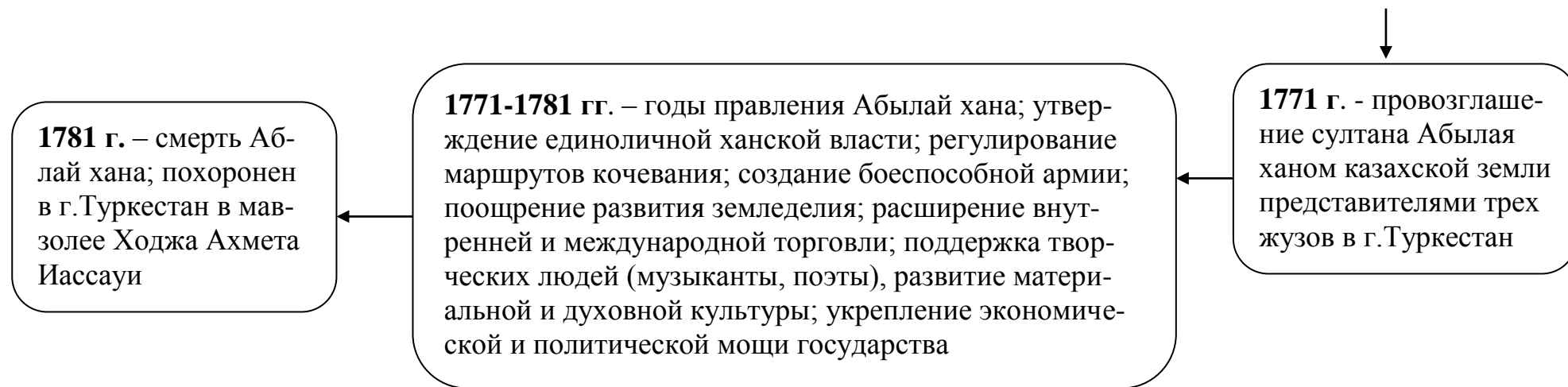


Схема 34. Абылайхан – становление личности, полководца, государственного деятеля

## 8.4 Мероприятия для утверждения политического и экономического влияния России в Казахстане

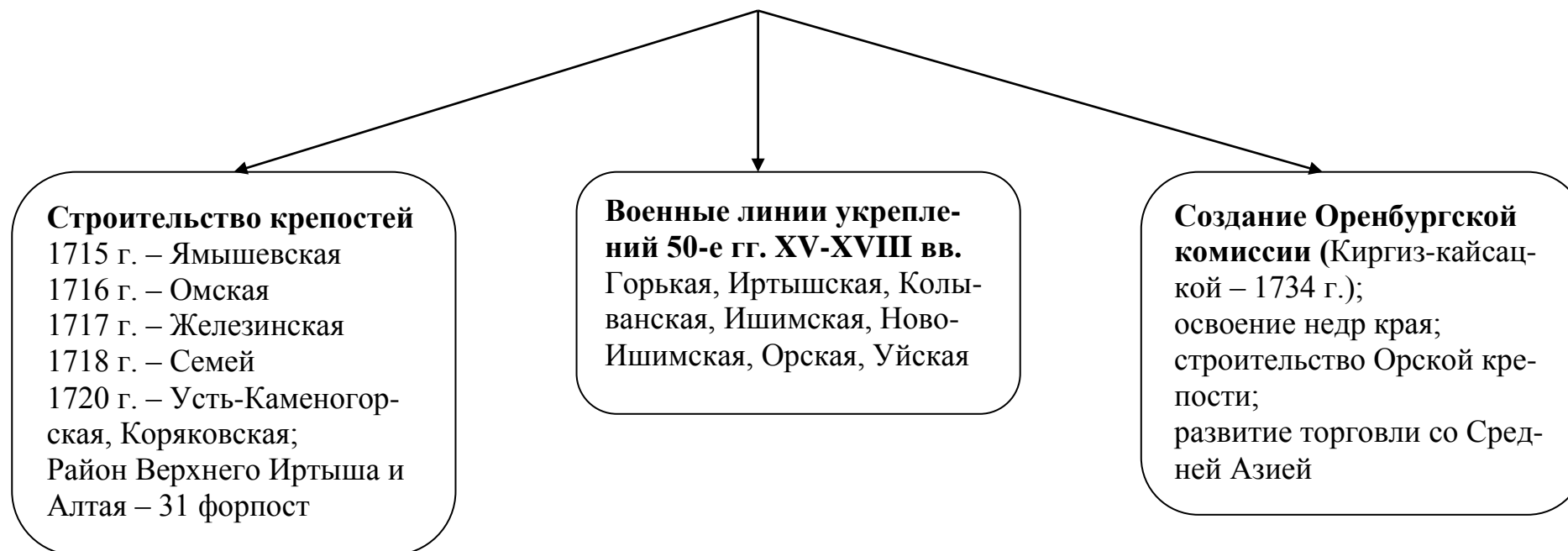


Схема 35. Мероприятия для утверждения политического и экономического влияния России в Казахстане

## 9. Национально-освободительные движения в Казахстане в период присоединения к России

### 9.1 Освободительные восстания казахов в XVIII-XIX вв.

Таблица 25. Освободительные восстания казахов в XVIII-XIX вв.

| Вос-<br>ста-<br>ние | Терри-<br>тория,<br>годы | Характер<br>восстания | Причины, цель, движу-<br>щие силы | Основные события | Результат | Историче-<br>ское значе-<br>ние |
|---------------------|--------------------------|-----------------------|-----------------------------------|------------------|-----------|---------------------------------|
|---------------------|--------------------------|-----------------------|-----------------------------------|------------------|-----------|---------------------------------|



|   |                                  |   |  |   |   |   |
|---|----------------------------------|---|--|---|---|---|
| <p style="text-align: center;"><b>С<br/>Р<br/>Ы<br/>М</b></p> <p style="text-align: center;"><b>Д<br/>А<br/>Т<br/>У<br/>Л<br/>Ы</b></p> | <p>Младший жуз; 1783-1797гг.</p> | <p>Антиколониальный, антифеодальный</p> | <p><b>Причины</b> - усиление колониального гнета; обострение аграрного вопроса; ослабление ханской власти; произвол местной знати.<br/><b>Цель</b> – возврат земли, отобранных царизмом; прекращение завоеваний; ограничить произвол Нуралы хана.<br/><b>Движущие силы</b> – казахские шаруа, старшины, родоправители, бии, потерявшие свои родовые владения</p> | <p>- <b>Март 1785 г.</b> карательный отряд под командованием старшин Колпакова и Понамарева вытеснили восставших до р. Эмбы;<br/>- <b>Июнь 1785 г.</b> отряды Датова атаковали Антоновский форпост, Сахарную крепость.<br/>- <b>Летом 1792 г.</b> военные действия охватили всю территорию младшего жуза;<br/>- <b>Осень 1792 г.</b> Срым предпринял неудачный штурм Илецкого городка, после чего движение приняло форму партизанской войны; реформа Игельстрома, попытка отмены ханской власти;<br/>- <b>1797 г.</b> создание Ханского Совета, под председательством султана Айшуака;<br/>- <b>Август 1797 г.</b> Срым входит в Совет и объявляет о прекращении восстания.</p> | <p>Поражение восставших: не было единства, слабая организация повстанческих отрядов и преобладание родового принципа в их формировании, локально по территории охватывало 11 марта 1801г. казахам разрешили перекочевывать на правый берег р.Урал</p> | <p>- Одно из первых крупнейших восстаний на окраине империи;<br/>- Показало опасность межродовых противоречий в организации народных выступлений;<br/>- Приостановило процесс колонизации края.</p> |
|---|----------------------------------|---|--|---|---|---|

|   |  |  |   |   |   |  |
|---|--|--|---|---|---|--|
| И.<br>Т<br>А<br>Й<br>М<br>А<br>Н<br>О<br>В<br>И<br>М.<br>У<br>Т<br>Е<br>М<br>И<br>С<br>О<br>В | Букеев-<br>ское<br>ханство;<br>1836-<br>1838 гг. | Антиколо-<br>ниальный и<br>антифео-<br>дальный | <p><b>Причины</b> - обострение земельного вопроса; ужесточение колониального гнета; усиление налоговых тягот, строительство новых российских крепостей.</p> <p><b>Цель</b> – ограничение всевластия Джангир хана; улучшение положения шаруа; изменение земельной колониальной политики.</p> <p><b>Движущие силы</b> – казахские шаруа, представители биев и старшин, права которых были ущемлены царским правительством</p> | <p>- <b>1833-1836 гг.</b> – формирование главных предпосылок восстания;</p> <p>- <b>2 октября 1837 г.</b> безуспешная попытка атамана Покатилова пленить Исатая и разгромить движение;</p> <p>- <b>15 октября 1837 г.</b> отряды И.Тайманова и М.Утемисова разгромили аул бия Балки Кудайбергинулы;</p> <p>- <b>15 ноября 1837 г.</b> в сражении у Тастобе Исатай потерпел поражение;</p> <p>- <b>12 июля 1838 г.</b> в местности Акбулак отряды И.Тайманова потерпели поражение, а сам предводитель был убит;</p> <p>- <b>октябрь 1846 г.</b> убит М.Утемисов.</p> | <p>Поражение восстания – слабость организации, стихийность, разобщенность повстанческих отрядов, превосходство в оснащении вооружения карательных отрядов;</p> <p><b>Последствия</b> – предел для ежегодного роста налогов, ослабило социальную основу ханского управления во Внутренней Орде</p> | - Крупное освободительное движение;      |
|   | Весь Казах-<br>стан;<br>1837-                    | Нацио-<br>нально-ос-<br>вободи-<br>тельный,    | <p><b>Причины</b> - обострение аграрного вопроса, в связи с созданием округов по реформе 1822 г.;</p>   | - <b>Лето 1837 г.</b> разгромлен карательный отряд Чирикова (под власть Кенесары вошла территория Акмолинского, Кокчетав-   | - Поражение восставших: внутривидовая разобщен-   | - Самое крупное восстание против колони- |

|   |                 |                          |  |  |   |   |
|---|-----------------|--------------------------|--|--|---|---|
| <p style="text-align: center;">К<br/>Е<br/>Н<br/>Е<br/>С<br/>А<br/>Р<br/>Ы<br/><br/>К<br/>А<br/>С<br/>Ы<br/>М<br/>О<br/>В</p> | <p>1847 гг.</p> | <p>антиколонизальный</p> | <p>военные столкновения между казачьими войсками и казахскими родами; насильственная политика Кокандского и Хивинского ханств.<br/> <b>Цель</b> – сохранение самостоятельности на землях, не вошедших в состав России; прекращение колонизации казахских земель; освобождение казахов из-под власти казаков.<br/> <b>Движущие силы</b> – казахские шаруа, бии, старшины, все слои общества. Интернациональный состав восставших.</p> | <p>ского, Каркаралинского и Баянаульского округов);<br/> - <b>Ноябрь 1837 г.</b> нападение отряда К.Касымова на группу казаков Актауской крепости, сопровождавших караван из Петропавловска;<br/> - <b>Лето 1838 г.</b> отряды Кенесары захватили Акмолинскую крепость;<br/> - <b>конец 1838 г.</b> отряды К.Касымова объединяют большинство родов Среднего и Младшего жузов;<br/> - <b>Сентябрь 1841 г.</b> избрание Кенесары ханом восстановленного казахского государства;<br/> - <b>Сентябрь 1841 г.</b> начало войны с Кокандом (были заняты города Созак, Яны-Курган, Жуле и Ак Мечеть);<br/> - <b>1842 г.</b> Сибирский отряд под командованием Сотникова нападает на аулы К.Касымова;<br/> - <b>1843 г.</b> возобновляются военные действия между повстанцами с карательными отрядами (под командованием полков-</p> | <p>ность, раздробленные по жузам казахские роды поддерживали восстание в основном в своих пределах;<br/> - борьба Кенесары на два фронта – против царской России и среднеазиатских феодалов (Бухара, Коканд).</p> | <p>ального гнета, охватившее всю территорию Казахстана;<br/> - Самое многочисленное восстание (20 тыс. чел.).</p> |
|---|-----------------|--------------------------|--|--|---|---|

|  |   |   |  |  |   |  |
|--|---|---|--|--|---|--|
|  |   |   |  | <p>ника Бизанова);</p> <ul style="list-style-type: none"> <li>- <b>Июль 1844 г.</b> уничтожен отряд Ахмета Жантюрина, поддерживающий колониальную власть;</li> <li>- <b>1845 г.</b> под напором русских войск и отрядов преданных царизму ага-султанов, Кенесары отступает в районы рек Сарысу и Шу;</li> <li>- <b>Зима 1846 г.</b> отряды Кенесары появились в кочевьях Старшего жуза на реке Или и в окрестностях Алатау, а в <b>1847 г.</b> - в кыргызских владениях;</li> <li>- <b>1847 г.</b> борьба повстанцев с кокандскими и кыргызскими отрядами;</li> <li>- <b>1847 г.</b> гибель Кенесары.</li> </ul> |   |  |
| <b>К<br/>О<br/>Т<br/>И<br/>Б<br/>А<br/>Р<br/>О<br/>В</b> | Западный и Южный Казахстан; 1855-1858 гг. | Национально-освободительный, антиколониальный | <p><b>Причины</b> - насильственное изъятие земель; увеличение налогов.</p> <p><b>Цель</b> – ослабление колониальной политики царизма.</p> <p><b>Движущие силы</b> - казахские шаруа, батыры, бии</p> | <ul style="list-style-type: none"> <li>- <b>Февраль 1854 г.</b> против казахов был выслан отряд барона Врангеля, которому не удалось разгромить повстанцев;</li> <li>- <b>Июль 1855 г.</b> разгромлены войска султана-правителя Жантюрина;</li> <li>- <b>Май 1858 г.</b> повстанцы захватили Сузак, Мерке, Шолаккор-</li> </ul>  | Поражение восставших: стихийность, слабость организации, предательство феодалов | <ul style="list-style-type: none"> <li>- Объединение движений казахского и киргизского народов;</li> <li>- Ускорило освобождение Южного</li> </ul> |

|  |                                   |                                   |   |   |   |                               |
|--|-----------------------------------|-----------------------------------|---|---|---|-------------------------------|
| Е<br>С<br>Е<br>Т   |                                   |                                   |   | ган и осадили Жанакорган и Туркестан;<br>- <b>Сентябрь 1858 г.</b> в урочище Сан отряд Есета окончательно потерпел поражение (остатки присоединились к батыру Жанкожа).   |   | Казахстана от Кокандского ига |
| Ж.<br><br>Н<br>У<br>Р<br>М<br>У<br>Х<br>А<br>М<br>Е<br>Д<br>О<br>В | Южный Казахстан;<br>1856-1857 гг. | Антиколониальный, освободительный | <b>Причины</b> - направление военных сил для сбора налогов; насильственная мобилизация приаральских казахов для постройки крепостей; стремление Хивинского ханства установить свою власть над присырдарьинскими казахами. | - <b>1843 г.</b> восставшие разрушили кокандскую крепость на Куадарье;<br>- <b>1845 г.</b> Хивинский отряд, направленный на восстановление крепости, был уничтожен;<br>- <b>9 января 1857 г.</b> в урочище Арыкбалык сражение с карательным отрядом Фитингова (отряды Жанкожи потерпели поражение);<br>- <b>1859 г.</b> казахи вынуждены были отступить на территорию Хивы. | Поражение восстания: техническое превосходство русской армии; предательство султанов и биев; недальновидная политика хивинцев, кыргызов, кокандцев; несогласованность действий казахов Усиление колониального гнета на Сырдарье |                               |

|  |  |   |  |   |   |  |
|--|--|---|--|---|---|--|
| У<br>Р<br>А<br>Л<br>Ь<br>С<br>К<br><br>И<br><br>Т<br>У<br>Р<br>Г<br>А<br>Й | Ураль-<br>ская и<br>Тургай-<br>ская об-<br>ласти | Антиколо-<br>ниальный,<br>антифео-<br>дальный | <p><b>Причины</b> – усиление колониальной зависимости казахской степи; введение Россией новых правил землепользования; строительство новых крепостей; увеличение налогов.</p> <p><b>Движущие силы</b> - казахские шаруа.</p> <p><b>Руководители</b> – Сейл Туркебайулы и Беркин Оспанулы</p> | <p>- <b>Весна 1869 г.</b> – формирование повстанческих отрядов;</p> <p>- <b>6 мая 1869 г.</b> разгромили отряд карательных войск под руководством фон Штемпеля;</p> <p>- <b>С марта по июнь 1869 г.</b> 41 нападение на аулы султанов, биев и старшин;</p> <p>- <b>1869 г.</b> разгромлены карательным отрядом военного губернатора Н.А.Веревкина (небольшая часть восставших добровольно сложила оружие)</p> | Поражение восстания: разрозненность в рядах восставших, узкородовые интересы байской верхушки | Усложнило осуществление «Временного положения» |
|--|--|---|--|---|---|--|

|   |  |  |   |   |  |          |
|---|--|--|---|---|--|----------|
| <p><b>М<br/>А<br/>Н<br/>Г<br/>Ы<br/>Ш<br/>Л<br/>А<br/>К</b></p> | <p>Запад-<br/>ный Ка-<br/>захстан;<br/>1870 г.</p> | <p>Антиколо-<br/>ниальный,<br/>освободи-<br/>тельный</p> | <p><b>Причины</b> - политиче-<br/>ское бесправие народа;<br/>запрет пользоваться па-<br/>стбищами роду адай;<br/>увеличение налогов<br/><b>Движущие силы</b> - ка-<br/>захские шаруа (в основ-<br/>ном род адай), рыбаки и<br/>рабочие рыбных промы-<br/>слов.<br/><b>Руководители</b> – Досан<br/>Тажиулы и Иса Тлен-<br/>байулы</p> | <p>- <b>22 марта 1870 г.</b> столкновение<br/>с отрядом пристава Рукина (из-<br/>за запрета перекочевки);<br/>- <b>5 апреля 1870 г.</b> захват Нико-<br/>лаевской станицы и Александр-<br/>овского форта;<br/>- <b>апрель 1870 г.</b> увеличение<br/>численности карательных<br/>войск, разгром повстанческих<br/>отрядов</p> | <p>Поражение<br/>восстания: не-<br/>согласован-<br/>ность в дейст-<br/>виях восстав-<br/>ших, преда-<br/>тельство бай-<br/>ской вер-<br/>хушки- 3тыс.<br/>семей<br/>адаевцев от-<br/>кочевали на<br/>территорию<br/>Хивинского<br/>ханства;<br/>- наложена<br/>контрибуция в<br/>размере 90<br/>тыс. баранов и<br/>57901 руб</p> | <p>.</p> |
|---|--|--|---|---|--|----------|



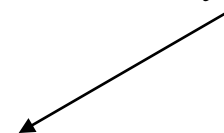
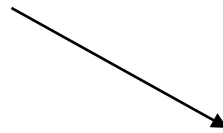


***Внешние округа***

земли за Иртышом

***Внутренние округа***

Каркаралинский, Кокчетавский (1824г.), Баянаульский (1826г.),  
Аягузский (1831г.), Акмолинский (1832г.), Ушбулакский (1833г.),  
Аман-Карагайский (1834г.), Кокпектинский, Кушмурунский и  
Алатауский (40-50 гг.)



Пограничное управление

**Судебное управление** - уголовные и исковые дела, жалобы на управление

Схема 36. Введение «Устава о Сибирских киргизах» на территории Среднего жуза

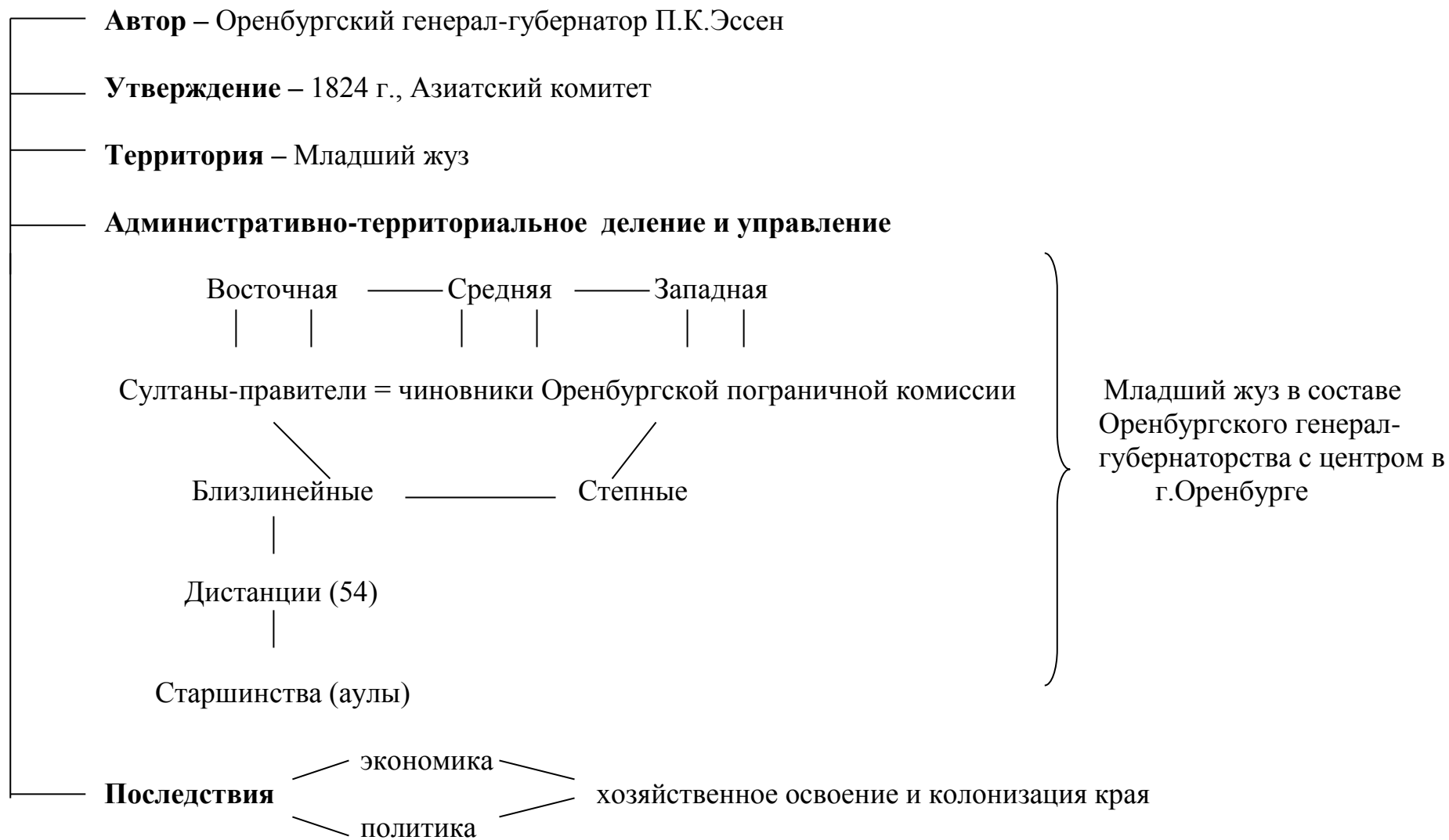


Схема 37. Введение «Устава об Оренбургских киргизах» 1824 г. в Младшем жузе

## 10.2 Налоговая и судебная система, аграрный вопрос по реформам 1867-1868 гг.



Схема 38. Налоговая и судебная система, аграрный вопрос по реформам 1867-1868 гг.

### 10.3 Реформы 1867-1868 гг.: административное устройство и управление



Схема 39. Административное устройство и управление

10.4 Реформы 1886 г. и 1891 г. и их последствия

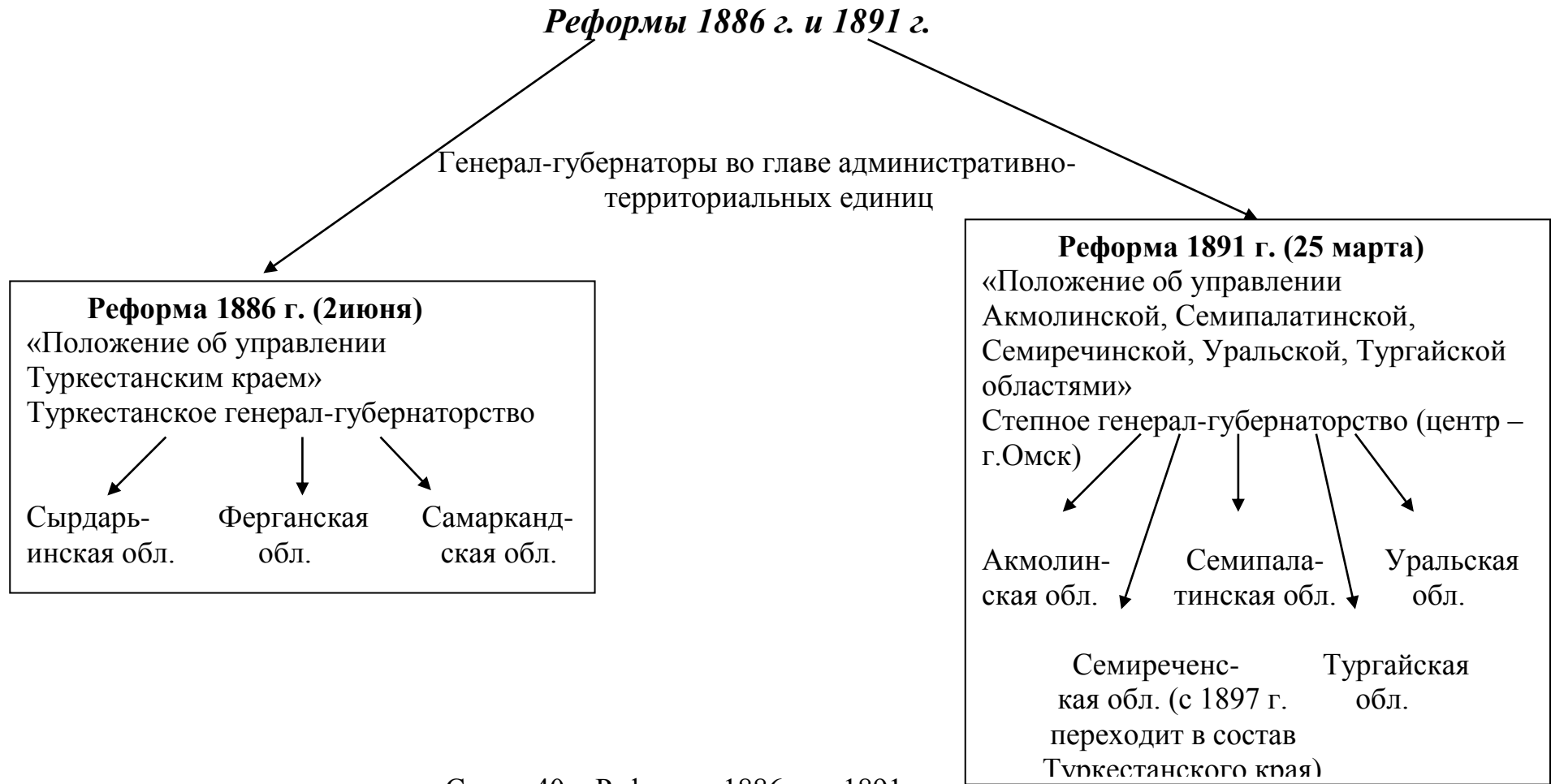


Схема 40. Реформы 1886 г. и 1891 г.



Схема 41. Последствия реформ

## 11. Социально-экономические положение в Казахстане во второй половине XIX в.

### 11.1 Экономическое развитие России во второй трети XIX в. – начале XX в.

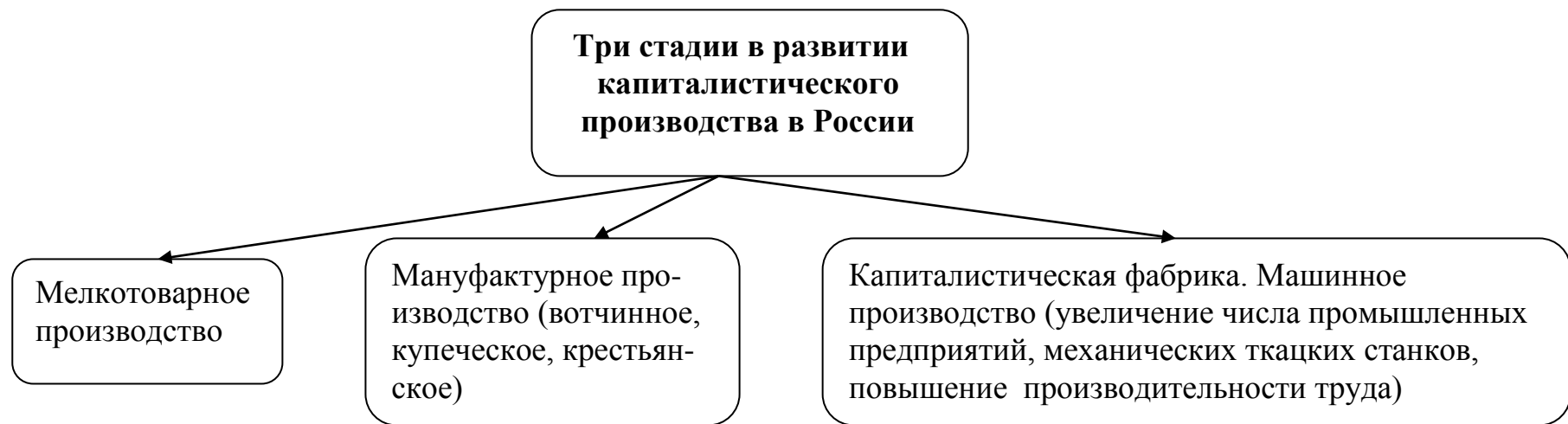


Схема 42. Три стадии в развитии капиталистического производства в России

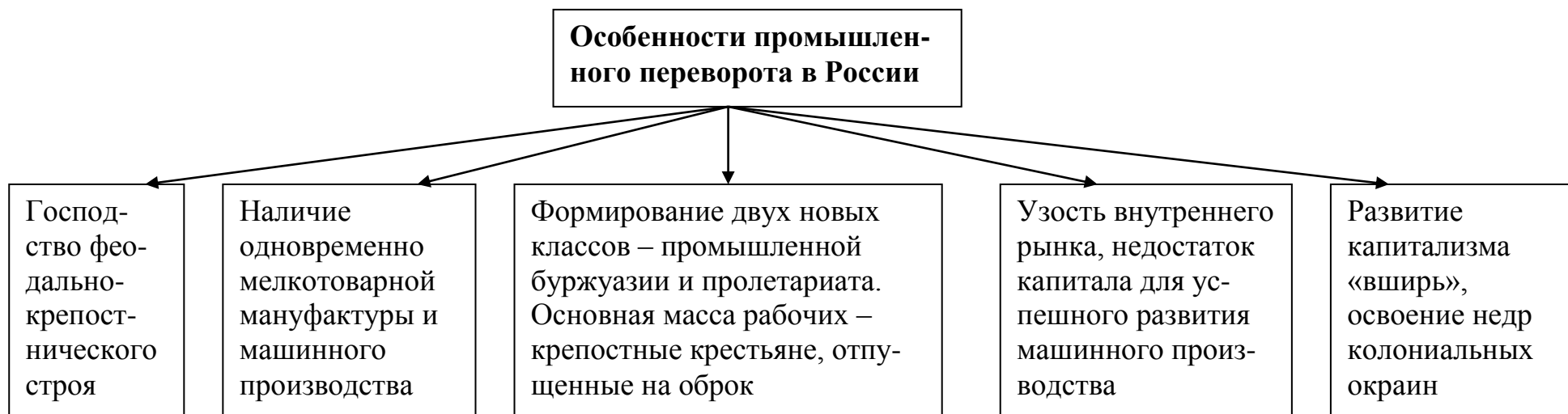


Схема 43. Особенности промышленного переворота в России

## 11.2 Развитие капиталистических отношений в Казахстане





Схема 44. Развитие капиталистических отношений в Казахстане во второй половине XIX в.



Схема 45. Рост городов и развитие торговли

## 12. Казахстан в начале XX века

### 12.1 Экономическое развитие Казахстана в начале XX в.

Таблица 26. Экономическое развитие Казахстана в начале XX в.

| <b>Промышленность</b>   | <b>Сельское хозяйство</b>  | <b>Инфраструктура</b>   |
|---|--|---|
| <p>- Ввоз иностранного капитала;</p> <p>- Развитие горно-добывающей промышленности;</p> <p>- Продажа месторождений цветных металлов, угля и нефти иностранным промышленникам: 1896 г. Зыряновское месторождение передано французам; Карагандинские угольные копи, Успенский медный рудник и Спасский медеплавильный завод сданы в концессию французскому промышленнику Карно;</p> <p>- С 1905 по 1913 гг. число промышленных предприятий в Казахстане увеличилось с 3730 до 4596, а их валовая продукция – с 9,3 до 55,4 млн. рублей;</p> <p>- В 1913 г. - 20 тысяч рабочих</p> | <p>- 1897 г. - удельный вес казахов среди населения, занятого земледелием – 55,4%;</p> <p>- Земледелие преобладало в Шымкентском и Аулие-Атинском уездах Сырдарьинской области (в Капальском уезде Семиреченской области в 1910 г. земледелием занималось 81% казахских хозяйств, в Верненском – 79,3%, в Кустанайском уезде – 88% );</p> <p>- Переселение крестьян из центральных губерний России в Казахстан приняло массовый характер;</p> <p>- С 1853 по 1905 гг. у казахов было отобрано 4 млн. дес. земли, а в 1906-1907 гг. – достигло 17 млн. дес.</p> | <p><u>Железнодорожные линии</u></p> <p>- 178 км из 3138 км Сибирской железной дороги, построенной в 1893-1895 гг. (северо-восточные районы Казахстана);</p> <p>- 194 км Рязано-Уральская магистраль (Западный Казахстан);</p> <p>-1892-1905 гг. - железнодорожная магистраль Оренбург-Ташкент, протяженностью 1656 км</p> <p><u>Водные пути</u></p> <p>- В 1900 г. в целях развития и использования для хозяйственных нужд Иртышского речного бассейна было учреждено – «Общество буксирного пароходства»;</p> <p>- В 1900 г. в течение навигации за подвозку грузов был получен доход: по Павлодарским пристаням свыше 538 руб., по Семипалатинским – 8,058 руб., по Омским – свыше 1,266 руб.</p> |

## 12.2 Революция 1905-1907 гг. в России и ее влияние на общественно-политическую ситуацию в Казахстане

Таблица 27. Революция 1905-1907 гг. в России и ее влияние на общественно-политическую ситуацию в Казахстане

| Развитие революционного движения в Казахстане   | Очаги политических выступлений   | Причины подавления революции  | Историческое значение  |
|---|--|---|--|
| <p>- революционные кружки: «Сибирский социал-демократический союз», «Русско-киргизский союз против капитала» (П.Топорнин, Л.Байчагиров);</p> <p>- с разоблачением Царского Манифеста выступили А.Байтурсынов, А.Букейханов, М.Дулатов и др.;</p> <p>- выборы во II Госдуму: Ш.Косшыгул-улы, Д.Виноградов, И. Голованова и др.</p> | <p>- февраль 1905 г. демонстрации в Туркестане, Перовске и др. городах;</p> <p>- май 1905 г. стачки в Верном, Кустанае, Перовске;</p> <p>- 18-19 октября 1905 г. стачка в Оренбурге, а 25 октября – в Омске;</p> <p>- 16-28 ноября 1905 г. забастовка почтово-телеграфных служащих;</p> <p>- забастовка на Успенском руднике в Центральном Казахстане;</p> <p>- 3 июля 1906 г. стачка в Семипалатинске;</p> <p>- 1906 г. подъем крестьянского движения в Казахстане (Жаркентский, Аулие-Атинский, Шымкентский уезды)</p> | <p>- малочисленность рабочего класса;</p> <p>- недостаток опыта;</p> <p>- отсутствие лидера</p> | <p>- способствовала пробуждению политического сознания населения;</p> <p>- повлияла на ход исторического развития Казахстана;</p> <p>- стала школой формирования и закалки революционных выступлений, воспитала новое поколение борцов из числа коренного населения.</p> |

### 12.3 Столыпинская аграрная реформа: предпосылки, цель и последствия реформирования







Схема 46. Предпосылки и цель реформирования

## Столыпинская аграрная реформа



Схема 47. Последствия Столыпинской реформы в Казахстане



## Список использованной литературы

### І. Учебники и учебные пособия по истории Казахстана

1. Абилев А.К., Евдокимов В.В. Казахстан в древности. - Караганда, 1991.
2. Абылхожин Ж.Б. Очерки социально-экономической истории Казахстана. XX век. – Алматы, 1997.
3. Аманжолов К. Қазақстан тарихы. 1-2 кітап. - Алматы, 2004.
4. Аманжолов К., Рахметов Қ Түркі халықтарының тарихы. 1,2,3-кітап. - Алматы: Білім, 1997.
5. Артыкбаев Ж.О. 12 лекций по истории Казахстана. - Астана: Фолиант, 2001
6. Асфендияров С.Д. История Казахстана. - Алма-Ата, 1993.
7. Абдакимов А. История Казахстана. - Алматы, 2002.
8. Байпаков К.М. История древнего Казахстана. Учебник для 6 класса. - Алматы: Рауан, 1996.
9. Байпаков К.М., Кумеков Б.Е., Пищулина К.А. История Казахстана в средние века. Учебник для 7-8 классов. - Алматы: Рауан, 1997.
10. Древний Казахстан. Энциклопедия. - Алматы: Аруна, 2005.
11. Ермұханова Х.К. Қазақстан тарихы. Жоғарғы оқу орындарына түсушілерге арналған оқулық-тест. - Алматы, 2005.
12. Жолдасбайұлы С. Ежелгі және ортағасырдағы Қазақстан. - Алматы: Ана тілі, 1995.
13. Зепп Т.В. История Казахстана: Пособие для подготовки к единому национальному тестированию ЕНТ: Учебно-методическое пособие. - Алматы: Зият Пресс, 2005.
14. История Казахстана: белые пятна / Сост. Ж.Б. Абылхожин. - Алма-Ата: Казахстан, 1991.
15. История Казахстана (очерк). - Алматы, 1993.
16. История Казахстана (с древнейших времен до наших дней). В пяти томах. Т. 1-2. - Алматы: Атамұра, 1996-1997.
17. История Казахстана с древнейших времен до наших дней / Под общ. ред.: А.Б.Гани, Ж.К.Касымбаева. - Алматы: Уш-Киян, 2003.
18. Кадыркулова Г.К. История Казахстана: Учеб. пособие. - Алматы, 2003
19. Кан Г.В. История Казахстана. - Алматы, 2002.
20. Касымбаев Ж.К. История Казахстана: Учебник для 9 классов. - Алматы: Рауан, 1995.
21. Кляшторный С.Г., Султанов Т.И. Казахстан. Летопись трех тысячелетий. - Алматы, 1992.
22. Козыбаев М.К., Козыбаев И.М. История Казахстана: Учебник для учащихся 10 класса. - Алматы: Атамұра, 1997.
23. Кузембайұлы А., Аманжолұлы Е. История Республики Казахстан . - Алматы, 2004.
24. Локтионова О.С., Гребнюк Ю.П. Методические рекомендации для подготовки к ЕНТ по истории Казахстана. - Алматы, 2004

25. Маданов Х. Қазақ халқының арғы-бергі тарихы. - Алматы, 1995.
26. Нурпеисов К., Аяганов Б., Жаксылыков Н. История Казахстана: Учебник для 11 классов. - Алматы: Мектеп, 2004.
27. Рабочая тетрадь для учащихся 10-х классов по истории Казахстана //Сост. Козыбаев М.К., Кунапина К.К. - Алматы, 2003.
28. Рыспаев К. История Республики Казахстан. - Алматы, 2002.
29. Учебное пособие по истории Казахстана с древнейших времен до наших дней. - Алма-Ата, 1992.

## **II. Научные исследования по истории Казахстана**

1. Абусейтова М.Х. Казахское ханство во второй половине XVI в. - Алма-Ата, 1985.
2. Абылгожин Ж.Б. Традиционная структура Казахстана. - Алма-Ата, 1991.
3. Айдаров Г. Язык памятника Кюль-тегину. - Алма-Ата, 1993.
4. Акишев К.А. Искусство и мифология саков. - Алма-Ата, 1984.
5. Алма-Ата, 1986., декабрь. Книга-хроника. - Алма-Ата, 1991.
6. Алпысбаев Х.А. Памятники нижнего палеолита Южного Казахстана. - Алма-Ата, 1979.
7. Байпаков К.М. Средневековая городская культура Южного Казахстана и Семиречья в V-начале XIII вв. - Алма-Ата, 1986.
8. Байпаков К.М., Подушкин А.Н. Памятники земледельческо-скотоводческой культуры Южного Казахстана. - Алма-Ата, 1989.
9. Бекмаханов Е.Б. Казахстан в 20-40-е гг. XIX в. - Алма-Ата, 1992.
10. Бичурин Н.Я. Собрание сведений о народах, обитавших в Средней Азии в древние времена. Т. 1-3. М.-Л., 1950.
11. Востров В.В., Муканов М.С. Родоплеменной состав и расселение казахов. - Алма-Ата, 1958.
12. Гумилев Л.Н. Древняя Русь и Великая степь. - М., 1992.
13. Ерофеева И. Хан Абулхаир: полководец, правитель и политик. - Алматы: Санат, 2002.
14. Зайберт В.Ф. Энеолит Урало-Иртышского междуречья. - Петропавловск, 1993.
15. Зиманов С.З. Общественный строй казахов первой половины XIX в. - Алма-Ата, 1958.
16. Златкин И.Я. История Джунгарского ханства. - М., 1983.
17. Исмагулов О. Население Казахстана от эпохи бронзы до современности. - Алма-Ата, 1970.
18. Кадырбаев М.К. Памятники Тасмолинской культуры. - Алма-Ата, 1966.
19. Касымбаев Ж.К. Государственные деятели казахских ханств (XVIII в.). - Алматы, 1999.
20. Касымбаев Ж.К. Казахстан и Китай: караванная торговля. - Алматы, 1997.
21. Кляшторный С.Г., Савинов Д.Г. Степные империи Евразии. - М., 1994.
22. Кумекоев Б.К. Государство кимаков IX-XI вв. по арабским источникам. - Алма-Ата, 1972.

23. Маргулан А.Х., Акишев К.А., Кадырбаев М.К. Древняя культура Центрального Казахстана. - Алма-Ата, 1966.
24. Масанов Н.Э. Кочевая цивилизация казахов. - Алматы-Москва, 1995.
25. Медоев А.Г. Геохронология палеолита Казахстана. - Алма-Ата, 1982.
26. Моисеев В.А. Джунгарское ханство и казахи в XVII-XVIII вв. - Алма-Ата, 1991.
27. Назарбаев Н.А. Стратегия становления и развития Казахстана как суверенного государства. - Алма-Ата, 1992.
28. Назарбаев Н.А. В потоке истории. - Алматы, 1999.
29. Назарбаев Н.А. Эпицентр мира. - Астана, 2001.
30. Пищулина К.А. Юго-Восточный Казахстан в середине XIV – начале XVI вв. - Алма-Ата, 1987.
31. Плетнева С.П. Кочевники средневековья. - М., 1972.
32. Самашев З.С. Наскальные изображения Верхнего Прииртышья. - Алма-Ата, 1992.
33. Султанов Т.И. Кочевые племена Приаралья в XV-XVIII вв. - М., 1972.
34. Таймагамбетов Ж.К. Палеолитическая стоянка им. Ч.Ч. Валиханова. - Алма-Ата, 1990.
35. Тынышпаев М. Великие бедствия. История казахского народа. - Алматы, 1993.
36. Шакарим Кудайбердиулы. Родословная тюрков, киргизов, казахов и ханских династий. - Алматы, 1990.
37. Эренжен Хара-Даван. Чингизхан как полководец и его наследие. - Алма-Ата, 1992.

## Примерные тестовые вопросы по истории Казахстана с древнейшего времени до начала XX века

1. Определите хронологические рамки каменной эпохи

- \*А) 2,5 млн.л. н. – 3 тыс. до н.э.
- В) XII до н. э. - V тыс. до н.э.
- С) 140 тыс. до н.э. – 40 тыс. до н.э.
- Д) III – II тыс. до н.э.
- Е) 40 тыс. до н.э.-12 тыс. до н.э.

2. Определите хронологические рамки палеолита:

- \*А) 2,5 млн. л.н. – 12 тыс. до н.э.
- В) 140 - 40 тыс. до н.э.
- С) 800 – 140 тыс. до н.э.
- Д) V - III тыс. до н.э.
- Е) 12-5 тыс. до н.э.

3. Хронологические рамки неолита

- \*А) 5-3 тыс. до н.э.
- В) 12-5 тыс. до н.э.
- С) III- II тыс. до н.э.
- Д) 15-5 тыс. до н.э.
- Е) 3-5 вв. до н.э.

4. Хронологические рамки мезолита

- \*А) 12 (10) – 5 тыс. до н.э.
- В) 8-5 тыс. до н.э.
- С) 6-8 вв.
- Д) 2-3 вв.
- Е) 5-12 вв.

5. Период ранней бронзы

- \*А) 18-16 вв. до н.э.
- В) 18-8 вв. до н.э.
- С) 8-18 вв.
- Д) 15-18 вв.
- Е) 18-12 вв. до н.э.

6. Хронологические рамки эпохи бронзы

- \*А) 18-8 вв. до н.э.
- В) 17-18 вв.
- С) 5-15 вв.
- Д) 6-10 вв.
- Е) 18-12 вв. до н.э.

7. Кто являлся верховным правителем в сакском обществе?

- \*А) царь
- В) гуньмо
- С) бек
- Д) хан
- Е) шаньюй

8. К какому веку относится «Золотой человек» из Иссыкского кургана?  
\*А) V- IV вв. до н.э.  
В) VIII-VII вв. до н.э.  
С) IV-V вв.  
D) III-I вв. до н.э.  
Е) X в. до н.э.
9. К какой эпохе относится «андроновская историко-культурная общность»?  
\*А) бронзовой  
В) железной  
С) медной  
D) каменной  
Е) золотой
10. Сколько родов входило в хуннский племенной союз?  
\*А) 24  
В) 27  
С) 26  
D) 25  
Е) 5
11. Когда произошёл переход от матрилинейных связей к патрилинейным?  
\*А) в бронзовом веке  
А) в железном веке  
В) в каменном веке  
С) в палеолите  
D) в энеолите
12. Назовите археологический символ андроновской культуры  
\*А) серьги и подвески  
В) кольцо  
С) лук и стрелы  
D) мотыга  
Е) плуг
13. Хронологические рамки средней бронзы в Центральном Казахстане  
\*А) XV – XIII вв. до н.э.  
В) XIII – XV вв.  
С) X – VIII вв. до н.э.  
D) V-VIII вв.  
Е) XVIII – VIII вв. до н.э.
14. Первое общественное разделение труда произошло?  
\*А) в эпоху бронзы  
В) в эпоху камня  
С) в эпоху железа  
D) в мезолите  
Е) в неолите
15. Когда произошло «Великое переселение народов»?  
\*А) II-V вв.  
В) VI-VII вв.

- C) VII-IX вв.  
D) V- II вв. до н.э.  
E) I-V вв.
16. Титул правителей хуннов?  
\*A) шаньюй  
B) царь  
C) каган  
D) хан  
E) император
17. Для какого раннесредневекового государства в Казахстане характерны дворцовые постройки?  
\*A) канглы  
B) усунь  
C) саки  
D) хунну  
E) печенеги
18. Территория усуньского государства?  
\*A) Семиречье  
B) междуречье Урала и Волги  
C) восточный Казахстан  
D) Прииртышье  
E) район р.Тобол
19. Суть «неолитической революции» - ... .  
\*A) переход к производящему хозяйству  
B) изобретение лука  
C) распространение письменности  
D) открытие способа добывания огня трением  
E) все перечисленное
20. Роль гуннов в этногенезе казахского народа - ... .  
\*A) тюркизация языка и монголизация физического облика  
B) европеоидные черты  
C) индоевропейская языковая семья  
D) угро – финская языковая семья  
E) иранизация языка
21. Азиатскими скифами Геродот называл ... .  
\*A) саков  
B) усуней  
C) канглов  
D) хуннов  
E) тюрков
22. Держава Аттилы - ... .  
\*A) государство гуннов  
B) Канглы  
C) Усунь  
D) Тюркский каганат

- Е) Сакский племенной союз
23. Три группы в обществе саков - ... .
- \*А) воины, жрецы, общинники
  - В) ратники, земледельцы, цари
  - С) рабы, цари, жрецы
  - Д) будуны, цари, воины
  - Е) жрецы, цари, воины
24. Назовите сакские племена по ахеменидским источникам
- \*А) тиграхауда, хаомоварга, парадарайя
  - В) савроматы, скифы
  - С) аланы
  - Д) роксоланы
  - Е) тиграхауда
25. Назовите руководителя археологической экспедиции на курган «Иссык».
- \*А) Акишев К.А.
  - В) Грязнов В.В.
  - С) Маргулан А.Х.
  - Д) Байпаков К.
  - Е) Таймагамбетов Ж.К.
26. Отметьте последовательные этапы становления человека.
- \*А) homo habilis, homo erectus, homo sapiens
  - В) homo habilis, homo sapiens, homo erectus
  - С) homo sapiens, homo erectus
  - Д) homo sapiens, homo habilis, homo erectus
  - Е) homo erectus, homo habilis, homo sapiens
27. Культура ранней, средней и поздней бронзы Центрального Казахстана
- \*А) Нуринская, Атасуйская, Бегазы - Дандыбаевская
  - В) Бегазинская, Ачисайская, Кентская
  - С) Кельтиминая, Срубная, Федоровская
  - Д) Алакульская, Дандыбаевская, Ишимская
  - Е) Атасуйская, Бегазинская, Дандыбаевская
28. Население эпохи бронзы Казахстана по антропологическому типу были:
- \*А) европеоидами;
  - В) монголоидами;
  - С) негроидами;
  - Д) смешанный тип;
  - Е) все перечисленное.
29. Бронза – сплав ... .
- \*А) меди и олова
  - В) железа и олова
  - С) золота и олова
  - Д) платины и олова
  - Е) серебра и олова
30. Протогород Аркаим находится:
- \*А) на границе Челябинской и Костанайской областей

- В) на границе Павлодарской и Карагандинской областей
  - С) в Усть-Каменогорске
  - Д) в Акмолинской области
  - Е) в Западном Казахстане
31. Первоначальное значение этнонима «тюрк»?
- А) Называли рабов
  - В) Покоренные народы
  - С) Кочевые племена
  - \*D) Военная аристократия
  - Е) Союз племена
32. В каком году Истеми каган направил тюркское посольство в Византию?
- А) 557 г.
  - \*B) 568 г.
  - С) 572 г.
  - Д) 586 г.
  - Е) 598 г.
33. Найти ошибку в перечне ослабления кыпчакского ханства?
- А) Прохорезмийская ориентация знати
  - В) Усиление объединения канглов
  - \*C) Набеги русских дружин
  - Д) Династийная борьба за власть
  - Е) Завоевательные походы Хорезм шахов
34. Какой регион не входил в состав Дешт-и-Кыпчака?
- А) Приаралье
  - В) Сырдарьинский Оазис
  - С) Прииртышье
  - Д) Прикаспийские степи
  - \*E) Семиречье
35. Хронологические рамки существования тюркешского каганата?
- А) 552-603 гг.
  - \*B) 704-756 гг.
  - С) 603-704 гг.
  - Д) 602-756 гг.
  - Е) 746-790 гг.
36. Какой мавзолей является свидетельством высокого уровня архитектуры X-XI вв.?
- А) Мавзолей Карахана
  - В) Мавзолей Сырлытам
  - \*C) Мавзолей Айша-биби
  - Д) Мавзолей Бабаджи-Хатуна
  - Е) Мавзолей Домбауыл
37. Какой город называли «городом славных и благословенных тюрков-чаруков»?
- \*A) Тараз
  - В) Суяб



- С) Баласагун
  - Д) Коялык
  - Е) Отрар
38. Первое появление монголов на территории Казахстана и их первое военное столкновение с войсками Хорезмшаха Мухаммеда относится к:
- А) 1216 г.
  - В) 1219 г.
  - С) 1224 г.
  - \*D) 1218 г.
  - Е) 1221 г.
39. Вся завоеванная территория была поделена на улусы между сыновьями Чингисхана. Южный Казахстан и Семиречье отошел:
- А) Джучи
  - \*B) Шагатай
  - С) Угедей
  - Д) Тулуй
  - Е) Чингисхан
40. Баскаки - это ... .
- А) Потомки Батыя
  - В) Предводители монгольского войска
  - С) Потомки Чингизхана
  - \*D) Монгольские сборщики налогов
  - Е) Титул правителей государств
41. В 1312 г. в Золотой орде произошло важное событие - ... .
- А) Смерть хана Берке
  - В) Первая чеканка собственной монеты
  - С) Поход на Тохтамыш в Москву
  - \*D) Объявление ислама государственной религией при Узбек хане
  - Е) Присоединение Западного Казахстанана к Орде.
42. Когда распалась Золотая орда?
- А) начале XV в.,
  - В) конце XIV в.,
  - \*C) середине XV в.,
  - Д) конце XV в.,
  - Е) начале XVI в.
43. Глава казахов в битве с жунгарами в 1643 г:
- А) Тауке,
  - В) Аблай,
  - \*C) Жангир,
  - Д) Таукель,
  - Е) Есим.
44. Титул главы Жунгарии - ... .
- А) хан,
  - В) султан,
  - С) царь,

- Д) эмир,  
\*Е) хунтайши.
45. Жунгарское ханство возникло в ... веке  
А) XIV в.,  
В) XV в.,  
С) XVI в.,  
\*Д) XVII в.,  
Е) XVIII в.
46. “Жеты Жаргы” - это ...  
А) религиозные законы казахов,  
В) законы Чингиз-хана,  
С) законы Тамерлана,  
\*Д) обычное право казахов,  
Е) законы Аблая.
47. Причина войн казахов и Шейбанидов в начале XVI в. - ...  
\*А) присырдарьинские города,  
В) земельная теснота,  
С) желание Шейбанидов утвердиться в Дешт-и-Кыпчаке,  
Д) Моголистан,  
Е) Мавераннахр.
48. Хан казахов в 1680-1718 гг. - ...  
А) Жангир,  
В) Касым,  
С) Абулхаир,  
\*Д) Тауке,  
Е) Назар.
49. Казахское ханство стало сильным в 1-й четверти XVI в. при хане ...  
А) Бурундуке,  
\*В) Касыме,  
С) Гире,  
Д) Жанибеке,  
Е) Махмуде.
50. Касым разбил Шейбани в ... году.  
А) 1508 г.,  
В) 1515 г.,  
С) 1534 г.,  
Д) 1517 г.,  
\*Е) 1510 г.
51. В союзе с киргизами вступил в борьбу с ойратами и могулами хан ...  
А) Касым,  
В) Жанибек,  
С) Гирей,  
\*Д) Хакк-Назар,  
Е) Мамуш.
52. На 200 лет в Казахстан вошел Ташкент при хане...

- А) Хакк-Назаре,
  - \*В) Есиме,
  - С) Шигае,
  - Д) Тавакуле,
  - Е) Тауке.
53. Первые казахские ханы Жанибек и Керей были из династии ... .
- А) Хулагидов,
  - \*В) Джучидов,
  - С) Шайбанидов,
  - Д) Чагатаидов,
  - Е) Аштарханидов.
54. Касым взял Сайрам в ... году.
- А) 1510 г.,
  - В) 1511 г.,
  - С) 1512 г.,
  - \*Д) 1513 г.,
  - Е) 1514 г.
55. 1 млн. казахов было при хане ... .
- А) Жанибеке,
  - В) Бурундуке,
  - \*С) Касыме,
  - Д) Мамуше,
  - Е) Тауке.
56. Хакк-Назар для борьбы с Сибирским ханством вступил в союз с... .
- А) могульским ханом Саид-султаном,
  - \*В) узбекским ханом Абдаллахом,
  - С) хунтайджи Бошакту,
  - Д) крупным феодалом Баба-султаном,
  - Е) Иваном Грозным.
57. Назовите племена Старшего жуза.
- А) аргын, найман, керей;
  - В) тама, адай, алшин;
  - С) дулат, албан, уак;
  - \*Д) шапрашты, жалаир, канлы;
  - Е) каракесек, шекти, табын.
58. Назовите дату подписания Анной Иоанновной жалованной грамоты о присоединении младшего жуза к России.
- А) 1732 11 марта,
  - В) 1734 12 апреля,
  - С) 1732 30 мая,
  - \*Д) 1731 19 февраля,
  - Е) 1733 23 февраля.
59. Начало “Годов великого бедствия” - ... .
- \*А) 1723 г.,
  - В) 1731 г.,

- С) 1916 г.,
- Д) 1905 г.,
- Е) 1913 г.

60. Оренбург основан в... .

- \*А) 1735 г.,
- В) 1714 г.,
- С) 1718 г.,
- Д) 1754 г.,
- Е) 1716 г.

61. После убийства Абулхаира в 1748 г. и назначения ханом Нуралы обстановка в Младшем Жузе осложнилась, так как ... .

- А) была попытка внедрения российского управления и отмены ханской власти;
- В) началась борьба казахов против колониальной администрации Оренбурга;
- \*С) в 1756 г. было запрещено казахам переходить Урал;
- Д) по Уралу созданы были российские крепости;
- Е) все изложенное.

62. Кабанбай был из рода ... .

- \*А) Каракерей,
- В) Шапрашты,
- С) Канжыгалы,
- Д) Дулат,
- Е) Аргын.

63. Казахи собрались у Ордабасы, так как удобнее было ... .

- \*А) выйти на границы Джунгарии;
- В) получить помощь России;
- С) остановить атакующих джунгар;
- Д) получить продукты;
- Е) отступить в случае опасного натиска джунгар.

64. Суть реформ Игельстрома - ... .

- А) раздел Казахстана на округа;
- В) отмена суда биев;
- \*С) попытка отмены ханской власти в Младшем Жузе;
- Д) попытка отмены ханской власти в Среднем Жузе;
- Е) попытка отмены ханской власти в Старшем Жузе.

65. Итоги восстания С. Датова:

- \*А) в 1801 г казахские роды стали переходить на правый берег Яика;
- В) освобождение от налогов;
- С) рост налогов;
- Д) возврат казахских земель;
- Е) прекращение межродовых распрей.

66. Годы восстания С. Датова:

- \*А) 1783 - 1797 гг.,
- В) 1773 - 1775 гг.,

- С) 1777 - 1781 гг.,
  - Д) 1781 - 1785 гг.,
  - Е) 1795 - 1799 гг.
67. Годы правления Аблая:
- А) 1748 - 1786 гг.,
  - В) 1718 - 1748 гг.,
  - С) 1734 - 1771 гг.,
  - \*Д) 177 - 1781 гг.,
  - Е) 1770 - 1780 гг.
68. В октябре 1773 г. казахи пытались взять крепость:
- А) Кулагинскую,
  - В) Звериноголовскую,
  - С) Яицкую,
  - Д) Оренбург,
  - \*Е) Пресногорьевскую.
69. Могила Аблая находится в:
- А) Сузаке,
  - В) Сыгнаке,
  - С) Коялыке,
  - \*Д) Туркестане,
  - Е) Таразе.
70. Цель восстания 1783 - 1797 гг.:
- А) возврат земель,
  - В) конец колониальных захватов,
  - С) ограничение ханского произвола,
  - Д) конец бесчинствам,
  - \*Е) все сказанное.
71. В 1767 г. Екатерина II разрешила купцам Бухары в Казахстане:
- А) освоение пустырей,
  - В) охоту,
  - С) свободно передвигаться,
  - Д) ловлю рыбы,
  - \*Е) свободную торговлю.
72. По Уставу 1822 г. поднимали на белом войлоке:
- \*А) Старшего султана,
  - В) Аульного старшину,
  - С) Бия,
  - Д) Генерал-губернатора,
  - Е) Пограничного начальника.
73. По Уставу 1822 г. вводилась ...ступенчатая административная система:
- А) 5;
  - \*В) 3;
  - С) 2;
  - Д) 6;
  - Е) 4.

74. Ханский дворец в Букеевской Орде построен в местности:  
А) Акбулак,  
\*В) Жаскус,  
С) Тас-Тобе,  
Д) Нарын,  
Е) Арык-булак.
75. По реформе 1867 - 1868 гг. от налогов освободили:  
А) биев,  
В) богачей,  
С) батыров,  
Д) религиозных деятелей,  
\*Е) чингизидов.
76. По Уставу 1822 г. запретили продажу:  
А) соли,  
В) зерна,  
\*С) вина,  
Д) золота,  
Е) тканей.
77. По Уставу 1824 г. в Младшем Жузе вводилось...дистанций:  
А) 33;  
В) 42;  
\*С) 54;  
Д) 74;  
Е) 114.
78. Устав «Об Оренбургских киргизах» 1824 г. разработал:  
А) Семенов,  
\*В) Эссен,  
С) Розе,  
Д) Старков,  
Е) Кучевский.
79. Одна из главных целей восстания К. Касымова:  
А) свержение царя,  
\*В) остановить колонизацию Казахстана,  
С) получить привилегии для чингизидов,  
Д) протест против налогов,  
Е) отставка Западно-Сибирского генерал-губернатора.
80. И. Тайманов был разбит при:  
А) Тастобе,  
В) Уральске,  
\*С) Акбулак,  
Д) Яике,  
Е) Волге.
81. Глава восстания в Букеевской Орде в 1836 - 38 гг.:  
А) Котибаров,

- \*В) И. Тайманов,
  - С) К. Касымов,
  - Д) С. Датов,
  - Е) С. Касымов.
82. Ярмарка 1848 г. в Каркаринском уезде:
- А) Бухтарминская,
  - В) Семипалатинская,
  - \*С) Кояндинская,
  - Д) Астраханская,
  - Е) Караганская.
83. 1-я ярмарка в Казахстане открыта в ... году.
- А) 1819 г.
  - В) 1820 г.
  - С) 1821 г.
  - \*Д) 1822 г.
  - Е) 1823 г.
84. Характер восстания К. Касымова:
- А) антинародный,
  - В) антифеодальный,
  - \*С) антиколониальный,
  - Д) антикокандский,
  - Е) антихивинский.
85. Движущие силы восстания К. Касымова:
- \*А) шаруа,
  - В) земледельцы,
  - С) старшины,
  - Д) феодально-байские верхи,
  - Е) все сказанное.
86. Глава повстанцев в Букеевской Орде в 1842 г.:
- А) Кошайулы,
  - \*В) Утемисов,
  - С) Кенесары,
  - Д) Котибарулы,
  - Е) И. Тайманов.
87. Восстания против реформ 1867 - 68 гг. произошли в областях:
- А) Сырдарьинской и Семипалатинской,
  - В) Жетысу,
  - С) Акмолинской и Семипалатинской,
  - Д) Сырдарьинской и Акмолинской,
  - \*Е) Уральской и Тургайской.
88. Глава казахского восстания в низовьях Сыр-Дарьи:
- А) Ж. Тленшиев,
  - В) Кенесары,
  - \*С) Нурмухамедов,
  - Д) Бекболат,

Е) Исатай и Махамбет.

89. Переселение русских крестьян началось:

А) с 1731 г.,

В) с отмены ханской власти,

\*С) с реформ 1867-1868 гг.,

Д) с 1890 г.,

Е) при Столыпине.

90. По Петербургскому соглашению 1881 г.:

А) прекращены военные китайские походы в Казахстан,

\*В) началась русско-китайская торговля через Казахстан,

С) Россия отдавала Китаю Казахстан,

Д) начался свободный въезд китайцев в Казахстан,

Е) в Казахстане находились русско-китайские войска против англичан.

\*      **Знак правильного ответа**



**Основные события и даты по истории Казахстана  
с древнейшего времени до начала XX века**

| Дата                           | Событие   |
|--------------------------------|---|
| 2,5 млн. – 40 тыс. лет до н.э. | Нижний палеолит   |
| 40 – 12 тыс. лет до н.э.       | Верхний палеолит  |
| 12 – 5 тыс. лет до н.э.        | Мезолит   |
| 5 – 3 тыс. лет до н.э.         | Неолит  |
| 3 – 2 тыс. лет до н.э.         | Энеолит   |
| XVIII – XVI вв. до н.э.        | Ранняя бронза   |
| XV – XII вв. до н.э.           | Средняя бронза  |
| XII – начало VIII вв. до н.э.  | Поздняя бронза  |
| VIII – III вв. до н.э.         | Сакские протогосударственные образования  |
| 518 г. до н.э.                 | Поход ахеменидского царя Дария I против саков   |
| 330 - 327 гг. до н.э.          | Поход в Центральную Азию А. Македонского  |
| 238 г. до н.э.                 | Дахо-массагетское племя парнов создает Парфянскую державу                               |
| III в. до н.э.                 | Образование государства кангаров (Кангюй)   |
| 209 г. до н.э.                 | Образование державы хунну   |
| 177 г. до н.э.                 | Образование усуньского государства  |
| 53 г. до н.э.                  | Распад усуньского государства на Великих и Малых  |
| 55 г. до н.э.                  | Распад хуннского государства на Северных и Южных  |
| 93 г.                          | Хунну мигрируют в Восточный и Центральный Казахстан                                     |
| 375 г.                         | Начало походов гуннов на запад  |
| 445 – 453 гг.                  | Правление Атилы   |
| 451 г.                         | Каталунская битва   |
| 552 г.                         | Образование Тюркского каганата  |
| 603 г.                         | Распад Тюркского каганата. Образование Западно-тюркского и Восточно-тюркского каганатов |
| 656 г.                         | Захват Жетысу китайскими войсками   |
| 704 – 756 гг.                  | Тюркешский каганат  |
| 751 г.                         | Таласская битва   |
| 756 г.                         | Образование Карлукского государства   |
| 840 г.                         | Провозглашение карлукского правителя каганом  |
| VIII в.                        | Первое упоминание кыпчаков в источниках   |
| 870 – 950 гг.                  | Абу-Насыр Аль-Фараби  |

|                        |   |
|------------------------|---|
| IX – XI вв.            | Государство Кимаков   |
| IX – XI вв.            | Государство Огузов  |
| X – XII вв.            | Расцвет Кыпчакского государства   |
| 942 – 1210 гг.         | Государство Караханидов   |
| 1007 г.                | Принятие кереитами христианства   |
| 1069 г.                | «Кутадгу Билиг» Юсупа Баласагуни  |
| 1141 г.                | Захват Жетысу киданями  |
| Конец XI в. – 1167 г.  | Ходжа Ахмет Яссави  |
| 1206 г.                | Образование Монгольской империи   |
| 1219 – 1224 гг.        | Завоевание монголами территории Казахстана и Средней Азии                 |
| 1243 г.                | Образование Улуг Улуса  |
| 1312 – 1357 гг.        | Правление Озбек хана и Жанибек хана                                       |
| 1312 – 1357 гг.        | Расцвет Улуг Улуса  |
| 1346 г.                | Образование Могулистана   |
| 1368 – 1376 гг.        | Правление Орыс хана   |
| 1380 – 1395 гг.        | Правление Тохтамыс хана   |
| 1391 г.                | Поход Тимура в Поволжье через Центральный Казахстан                       |
| 1395 г.                | Битва на реке Терек. Поражение Тохтамыса                                  |
| 1419 г.                | Смерть бия Едиге. Начало распада Улуг Улуса                               |
| 1428 – 1468 гг.        | Правление Абулхаир хана (Государство кочевых узбеков)                     |
| 1459/60 г.             | Откочевка Жанибека и Керейя в Западный Могулистан                         |
| 1465/66 г.             | Образование Казахского ханства  |
| 1469 – 1470 гг.        | Переход власти в Дешт-и-Кыпчаке казахским ханам                           |
| 1511 – 1518 гг.        | Правление Касым хана  |
| 1499 – 1551 гг.        | Мирза Мухаммед Хайдар Дулати  |
| 1538 – 1580 гг.        | Правление Хак-Назар хана  |
| 1555 – 1607 гг.        | Кадыргали би Касымулы Жалаири   |
| 1586 – 1598 гг.        | Правление Тауекель хана   |
| 1598 г.                | Присоединение к Казахскому ханству Ташкента.<br>Распад Сибирского ханства |
| 1598 – 1628 гг.        | Правление Есим хана   |
| Начало XVII в.         | Расселение калмыков в Северном Казахстане                                 |
| 1635 г.                | Образование Джунгарского ханства  |
| 1643 – 1652 гг.        | Правление Жангира   |
| 1643 г.                | Орбулакская битва   |
| 1680 – 1715 (1718) гг. | Правление Тауке. Принятие кодекса законов «Жеты Жаргы»                    |
| 1710 г.                | Курултай казахов у Ордабасы   |
| 1718 г.                | Поражение казахов в битвах на Аягузе и Арыси                              |
| 1723 – 1727 гг.        | Годы великого бедствия «Актабан шубырынды»                                |

|                         |  |
|-------------------------|--|
| 1729 г.                 | Анракайская битва  |
| 1731 г.                 | Начало принятия российского протектората частью Младшего и Среднего жузов  |
| 1739 – 1771 гг.         | Правление хана Абилямбета  |
| 1748 г.                 | Убийство хана Абулхаира  |
| 50-60-е гг. XVIII в.    | Усиление султана Абылая  |
| 1756 – 1757 гг.         | Китайская агрессия в Казахстане  |
| 1771 – 1781 гг.         | Правление хана Абылая  |
| 1773 – 1775 гг.         | Участие казахов в восстании Е. Пугачева                                    |
| 1775 – 1776 гг.         | Движение Невидимки   |
| 1783 – 1797 гг.         | Движение под руководством Сырыма Датұлы                                    |
| 1784 г.                 | Отделение от Казахского ханства Ташкента                                   |
| Конец XVIII в. – XIX в. | Захват Южного Казахстана кокандцами и хивинцами                            |
| 1801 г.                 | Образование Бокеевского ханства  |
| 1803 – 1846 гг.         | Махамбет Отемисулы   |
| 1806 – 1879 гг.         | Курмангазы Сыгырбайулы   |
| 1822 г.                 | «Устав о Сибирских киргизах»   |
| 1824 г.                 | «Устав об Оренбургских киргизах»   |
| 1824 – 1836 гг.         | Движение Жоламана Тленшиулы и Саржана Касымұлы                             |
| 1827 – 1896 гг.         | Суюмбай Аронулы  |
| 1835 – 1865 гг.         | Шокан Уалиханов  |
| 1832 г.                 | Основание Акмолинской крепости   |
| 1836 – 1838 гг.         | Восстание в Бокеевском ханстве   |
| 1837 – 1847 гг.         | Освободительная война казахского народа под руководством Кенесары Касымұлы |
| 1841 – 1889 гг.         | Ыбырай Алтынсарин  |
| 1845 – 1904 гг.         | Абай Кунанбайулы   |
| 1853 – 1931 гг.         | Шакарим Кудайбердиулы  |
| 1853 г.                 | Взятие русскими войсками крепости Ак-Мешит                                 |
| 1854 г.                 | Основание укрепления Верного (г. Алматы)                                   |
| 1864 г.                 | Завершение завоевания Казахстана   |
| 1867-1868 гг.           | « положение об управлении»   |
| 1867 – 1868 гг.         | Юридическое закрепление вхождения Казахстана в состав Российской империи   |
| 1868 – 1873 гг.         | Антиколониальное восстание в Западном Казахстане                           |
| 1870 – 1937 гг.         | Алихан Букейханулы   |
| 1873 – 1937 гг.         | Ахмет Байтурсынулы   |
| Конец XIX в.            | Начало переселения русских крестьян в Казахстан                            |
| 1881 – 1883 гг.         | Переселение уйгур и дунган в Жетысу  |
| 1885 – 1937 гг.         | Миржакып Дулатулы  |
| 1891 г.                 | Административная реформа в Казахстане                                      |
| 1893 – 1937 гг.         | Магжан Жумабайулы  |

|         |   |
|---------|---|
| 1904 г. | Начало массового переселения русских крестьян в Казахстан     |
| 1905 г. | Каркаралинская петиция. Первый общеказахский съезд в Уральске |
| 1906 г. | Второй общеказахский съезд в Семипалатинске                   |
| 1909 г. | Издание сборника «Оян қазақ»                                  |
| 1911 г. | Начало издания журнала «Айқап»                                |
| 1913 г. | Начало издания газеты «Қазақ»                                 |
| 1916 г. | Национально-освободительная война                             |
| 1917 г. | Образование партии «Алаш».                                    |

## ОГЛАВЛЕНИЕ

|   |    |
|---|----|
| <i>Предисловие</i> .....  | 3  |
| 1. Введение в предмет .....   | 5  |
| 1.1 Предмет, цель, задачи дисциплины .....  | 5  |
| 1.2 Периодизация, исторические источники .....  | 7  |
| 2. Первобытное общество, племенные союзы<br>и ранние государственные образования на<br>территории Казахстана .....                | 9  |
| 2.1 Периодизация каменной эпохи .....   | 9  |
| 2.2 Казахстан в каменном веке и в эпоху бронзы .....  | 10 |
| 2.3 Хозяйство в эпоху бронзы .....  | 14 |
| 2.4 Племенные союзы и ранние государственные<br>образования в эпоху раннего железа .....  | 15 |
| 2.5 Хуннское общество .....   | 17 |
| 3. Тюркский период в истории Казахстана (VI-XII вв.) .....  | 20 |
| 3.1 Хронология раннесредневековых государств на<br>территории Казахстана .....  | 20 |
| 3.2 Раннесредневековые государства (VI-XII вв.) .....   | 22 |
| 3.3 Хозяйство и культура раннесредневекового<br>Казахстана (VI-XII вв.) .....   | 32 |
| 4. Казахстан в эпоху монгольского владычества .....   | 35 |
| 4.1 Возникновение империи Чингисхана .....  | 35 |
| 4.2 Хозяйственное, социальное и административно-<br>территориальное устройство империи Чингисхана .....                           | 36 |
| 4.3 Завоевательные походы Чингисхана .....  | 36 |
| 4.4 Образование Золотой Орды .....  | 38 |
| 4.5 Структура общественного устройства в Золотой Орде .....   | 39 |
| 4.6 Политическая история и причины упадка Золотой Орды .....  | 40 |
| 5. Средневековые государства на территории Казахстана<br>в XIII-XV вв. ....   | 41 |
| 5.1 Политическая история Ак-Орды, Могулестана,<br>Ханства Абулхаира, Ногайской Орды,<br>Западно-Сибирского ханства .....          | 41 |
| 6. Образование казахской народности, Казахского ханства.<br>Политическое, социально-экономическое положение<br>в XV-XVII вв. .... | 46 |
| 6.1 Этапы формирования казахской народности .....   | 46 |
| 6.2 Происхождение термина «казах». Жузовая система .....  | 47 |
| 6.3 Политические события 50-60 гг. XV в.. Предпосылки,<br>причины образования Казахского ханства .....                            | 49 |
| 6.4 Социально-экономическое положение Казахского<br>ханства в XV-XVII вв. ....  | 51 |
| 6.5 Политическая история Казахского ханства в XV-XVII вв. ....  | 55 |
| 7. Политические процессы в Казахстане во второй .....   | 59 |

|   |            |
|---|------------|
| половине XVII-XVIII вв.   |            |
| 7.1 Образование Джунгарского ханства .....  | 59         |
| 7.2 Казахско-джунгарские войны .....  | 60         |
| 8. Начало присоединения Казахстана к России .....   | 63         |
| 8.1 Причины присоединения Казахстана к России .....   | 63         |
| 8.2 Этапы принятия российского подданства .....   | 64         |
| 8.3 Аблайхан – становление личности, полководца,<br>государственного деятеля .....                            | 64         |
| 8.4 Мероприятия для утверждения политического и<br>экономического влияния России в Казахстане .....           | 66         |
| 9. Национально-освободительные движения в<br>Казахстане в период присоединения к России .....                 | 67         |
| 9.1 Освободительные восстания казахов в XVIII-XIX вв. ....  | 67         |
| 10. Реформы царской России в Казахстане в XIX в. ....   | 75         |
| 10.1 Введение Уставов «О сибирских киргизах» 1822 г.<br>и «Об Оренбургских киргизах» 1824 г. ....             | 75         |
| 10.2 Налоговая и судебная система, аграрный вопрос<br>по реформам 1867-1868 гг. ....                          | 78         |
| 10.3 Реформы 1867-1869 гг.: административное<br>устройство и управление .....                                 | 79         |
| 10.4 Реформы 1886 г. и 1891 г. и их последствия .....   | 80         |
| 11. Социально-экономическое положение в Казахстане<br>во второй половине XIX в. ....                          | 82         |
| 11.1 Экономическое развитие России во второй<br>половине XIX в. – начале XX в. ....                           | 82         |
| 11.2 Развитие капиталистических отношений в Казахстане .....  | 83         |
| 12. Казахстан в начале XX в. ....   | 85         |
| 12.1 Экономическое развитие Казахстана в начале XX в. ....  | 85         |
| 12.2 Революция 1905-1907 гг. в России и ее влияние<br>на общественно-политическую ситуацию в Казахстане ..... | 87         |
| 12.3 Столыпинская аграрная реформа: предпосылки,<br>цель и последствия реформирования .....                   | 88         |
| <i>Список использованной литературы .....</i>   | <i>92</i>  |
| <i>Примерные тестовые вопросы по истории Казахстана<br/>с древнейшего времени до начала XX века .....</i>     | <i>95</i>  |
| <i>Основные события и даты по истории Казахстана с<br/>древнейшего времени до начала XX века.....</i>         | <i>108</i> |

Учебное пособие

Даниярова Айнагуль Есимсеитовна

Огольцова Елена Геннадиевна

Нурлигеновна Зауреш Нуркеновна

# Материалы по истории Казахстана с древнейшего времени до начала XX века

Редактор С.А.Асылбекова

Гос.изд.лиц № 50 от 31.03. 2004. Подписано в печать

Формат 60 x 90/16. Усл. печ.л. 7,0. Тираж 190 экз.

Заказ . Цена договорная

Издательство КарГТУ. 100027, Караганда, б. Мира, 56

Учебное пособие

Даниярова Айнагуль Есимсеитовна

Огольцова Елена Геннадиевна

Нурлигеновна Зауреш Нуркеновна

# Материалы по истории Казахстана с древнейшего времени до начала XX века

Редактор С.А.Асылбекова

Гос.изд.лиц № 50 от 31.03. 2004. Подписано в печать

Формат 60 x 90/16. Усл. печ.л. 7,0. Тираж 190 экз.

Заказ . Цена договорная

Издательство КарГТУ. 100027, Караганда, б. Мира, 56